

CAMPEONATO DE ESPAÑA DE CARRETERA



DOSSIER TÉCNICO
– RECORRIDOS –

PROGRAMA DE LOS CAMPEONATOS e INFORMACIÓN GENERAL

PROVISIONAL

Jueves 17 junio:

- Presentación y verificación de licencias.
- Reunión Jurado Técnico.
- Reunión de Directores Deportivos.

Viernes 18 junio:

- CRI (todas las categorías): 9:00 h. – 14:00 h.
- Ceremonia protocolaria CRI: 14:30 h.

Sábado 19 junio:

- Línea élite y sub 23 féminas: 9:30 h. – 13:00 h.
- Ceremonia protocolaria: 13:30 h.
- Línea sub 23 masculina: 16:30 – 20:30 h.
- Ceremonia protocolaria: 21:00 h.

Domingo 20 junio:

- Línea élite UCI y élite: 9:00 h. – 14:00 h.
- Ceremonia protocolaria: 14:30 h.

Oficinas permanentes:

- 17 – 19 – 20 junio:
 - o Oficina permanente La Nucía: Estadio Olímpico, Ciudad Deportiva "Camilo Cano" (Partida la Muixara, s/n).
 - o Oficina permanente línea meta La Nucía (19 y 20 junio): C.E.I.P. "San Rafael" (c/ La Ermita, 127).
- 18 junio:
 - o Oficina permanente Busot: Polideportivo Municipal Busto (Avenida País Valenciano, s/n).

Contactos organización (Comité Ejecutivo y Organizador):

- Rafael Coca, responsable Competiciones y Desarrollo RFEC:
615 538 594 – rafacoca@rfec.com
- Carlos A. Rueda, responsable técnico:
647 709 621 – carlosruve@gmail.com
- Alejandro Martín, Secretario General RFEC:
670 510 840 - alejandromartin@rfec.com
- Diego J. Guerrero, Director General RFEC:
615 499 078 – diego@rfec.com

CAMPEONATO DE ESPAÑA DE CARRETERA

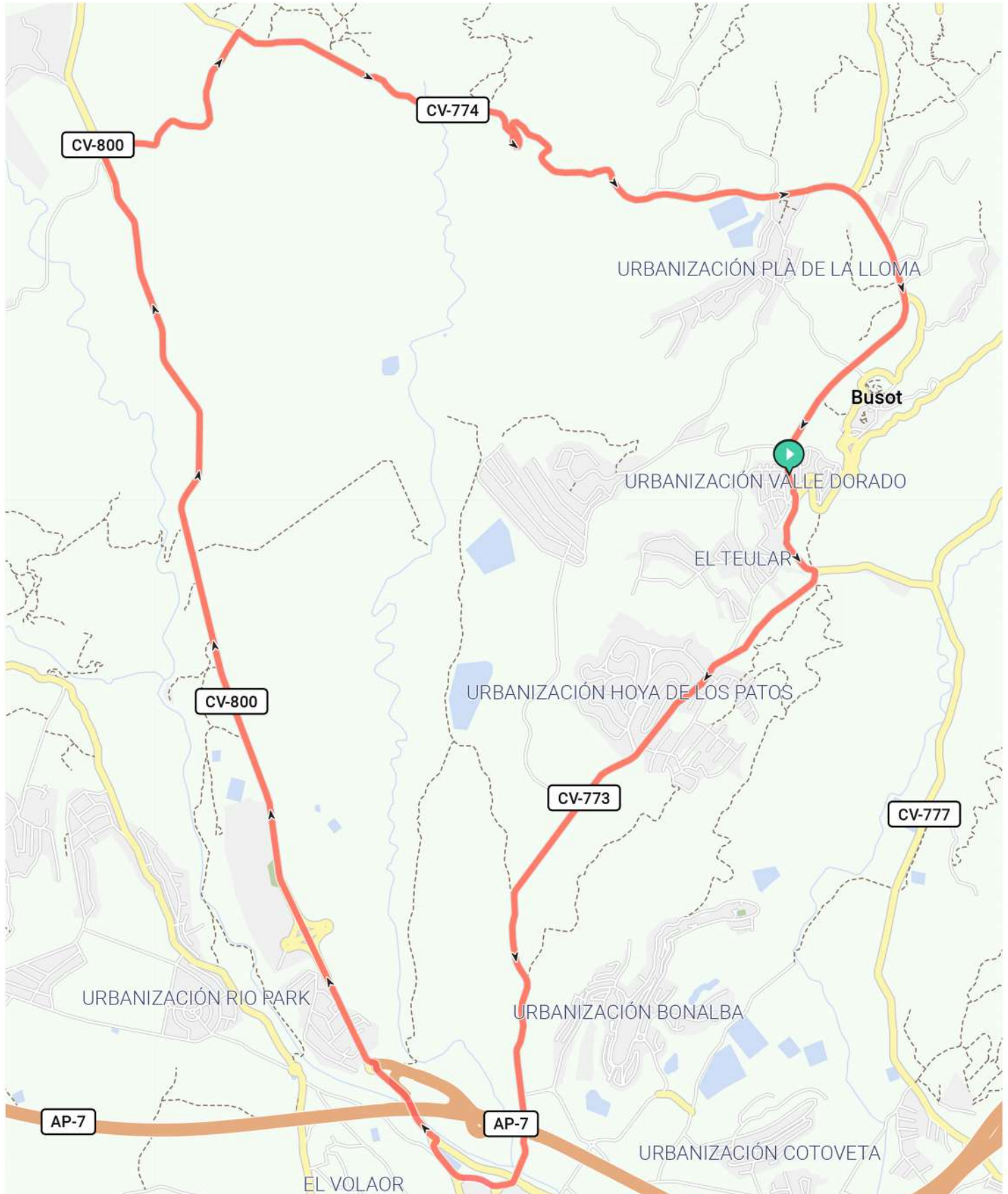
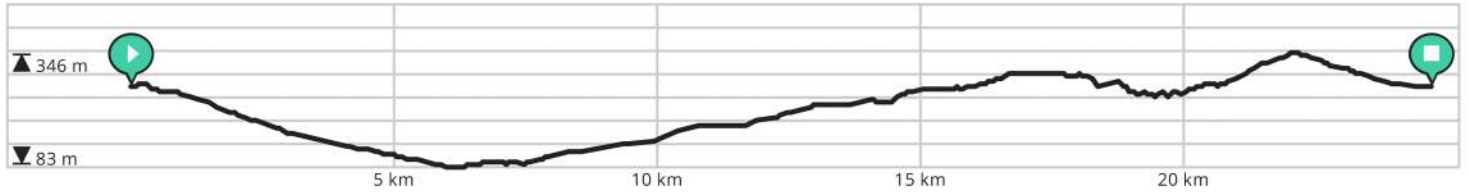


PRUEBAS C.R.I.
(Viernes, 18 junio 2021)

Campeonato de España de Carretera

C.R.I. ÉLITE y SUB23 FEMENINA / SUB23 MASCULINA

18 junio 2021



CAMPEONATO DE ESPAÑA DE CARRETERA



PRUEBAS EN LÍNEA
Sábado, 19 junio 2021
Domingo, 20 junio 2021

CAMPEONATO DE ESPAÑA DE CARRETERA 2021

C.R.I. ÉLITE / SUB23 FEMENINA

18 junio 2021



Salida: Busot
Llegada: Busot

Salida primera corredora: 9:00
Salida última corredora (*): 9:34

(* Horario aproximado según inscripción final de corredores)

ALTITUD	DISTANCIA EN KM			PROVINCIA/ ISLA	LOCALIDAD (terminos urbanos)	RECORRIDO INDICANDO PUNTO KILOMÉTRICO, LUGAR DE INTERÉS O COORDENADA	CTRA/CAMINO /SENDA/PISTA	HORARIO PASO 1ª corredora			HORARIO PASO última corredora		
	Parc	Tot	Falta					V km/h 42,00	V km/h 44,00	V km/h 46,00	V km/h 42,00	V km/h 44,00	V km/h 46,00
270	-	-	24,68	Alicante	Busot	SALIDA: CV-774 (junto Polideportivo Municipal)	CV-774	9:00:00	9:00:00	9:00:00	9:34:00	9:34:00	9:34:00
272	0,10	0,10	24,58	Alicante	Busot	Rotonda, continúa recto	CV-774	9:00:09	9:00:08	9:00:08	9:34:09	9:34:08	9:34:08
275	0,06	0,16	24,52	Alicante	Busot	Continúa en CV-773 (salida rotonda)	CV-773	9:00:14	9:00:13	9:00:13	9:34:14	9:34:13	9:34:13
273	0,10	0,26	24,42	Alicante	Busot	Continúa en CV-773 (cruce c/ del Pi)	CV-773	9:00:22	9:00:21	9:00:20	9:34:22	9:34:21	9:34:20
259	0,35	0,61	24,07	Alicante	Busot	Continúa en CV-773 (cruce c/ El Collao)	CV-773	9:00:52	9:00:50	9:00:48	9:34:52	9:34:50	9:34:48
256	0,21	0,82	23,86	Alicante	Busot	Giro derecha, continúa en CV-773 (cruce)	CV-773	9:01:10	9:01:07	9:01:04	9:35:10	9:35:07	9:35:04
212	1,00	1,82	22,86	Alicante		Continúa en CV-773 (cruce, continúa recto)	CV-773	9:02:36	9:02:29	9:02:22	9:36:36	9:36:29	9:36:22
209	0,13	1,95	22,73	Alicante		Continúa en CV-773 (cruce, continúa recto)	CV-773	9:02:47	9:02:40	9:02:33	9:36:47	9:36:40	9:36:33
193	0,32	2,27	22,41	Alicante		Continúa en CV-773 (cruce, continúa recto)	CV-773	9:03:15	9:03:06	9:02:58	9:37:15	9:37:06	9:36:58
174	0,48	2,75	21,93	Alicante		Continúa en CV-773 (cruce, continúa recto)	CV-773	9:03:56	9:03:45	9:03:35	9:37:56	9:37:45	9:37:35
155	0,58	3,33	21,35	Alicante		Continúa en CV-773 (cruce, continúa recto)	CV-773	9:04:45	9:04:32	9:04:21	9:38:45	9:38:32	9:38:21
98	2,31	5,64	19,04	Alicante		Continúa en CV-773 (cruce, continúa recto)	CV-773	9:08:03	9:07:41	9:07:21	9:42:03	9:41:41	9:41:21
90	0,28	5,92	18,76	Alicante		Continúa en CV-7731 (puente sobre Autopista)	CV-7731	9:08:27	9:08:04	9:07:43	9:42:27	9:42:04	9:41:43
86	0,37	6,29	18,39	Alicante		Continúa en CV-773 (paso inferior sobre CV-800)	CV-7731	9:08:59	9:08:35	9:08:12	9:42:59	9:42:35	9:42:12
90	0,12	6,41	18,27	Alicante	Mutxamel	Rotonda, giro derecha. Continúa en c/ Pi del Moli		9:09:09	9:08:44	9:08:22	9:43:09	9:42:44	9:42:22
96	0,32	6,73	17,95	Alicante		Rotonda, giro derecha. Continúa en N-340	N-340	9:09:37	9:09:11	9:08:47	9:43:37	9:43:11	9:42:47
98	0,16	6,89	17,79	Alicante		Continúa en N-340 (cruce, continúa recto)	N-340	9:09:51	9:09:24	9:08:59	9:43:51	9:43:24	9:42:59
97	0,15	7,04	17,64	Alicante		Rotonda, continúa recto. Incorporación a CV-800	CV-800	9:10:03	9:09:36	9:09:11	9:44:03	9:43:36	9:43:11
95	0,24	7,28	17,40	Alicante		Continúa en CV-800 (cruce, continúa recto)	CV-800	9:10:24	9:09:56	9:09:30	9:44:24	9:43:56	9:43:30
104	0,47	7,75	16,93	Alicante		Rotonda, continúa recto	CV-800	9:11:04	9:10:34	9:10:07	9:45:04	9:44:34	9:44:07
117	0,43	8,18	16,50	Alicante		Continúa en CV-800 (cruce, continúa recto)	CV-800	9:11:41	9:11:09	9:10:40	9:45:41	9:45:09	9:44:40
121	0,36	8,54	16,14	Alicante		Continúa en CV-800 (cruce, continúa recto)	CV-800	9:12:12	9:11:39	9:11:08	9:46:12	9:45:39	9:45:08
140	0,79	9,33	15,35	Alicante		Continúa en CV-800 (cruce, continúa recto)	CV-800	9:13:20	9:12:43	9:12:10	9:47:20	9:46:43	9:46:10
168	4,10	10,39	14,29	Alicante		Continúa en CV-800 (cruce, continúa recto)	CV-800	9:14:51	9:14:10	9:13:33	9:48:51	9:48:10	9:47:33
178	0,40	10,79	13,89	Alicante		Continúa en CV-800 (cruce, continúa recto)	CV-800	9:15:25	9:14:43	9:14:04	9:49:25	9:48:43	9:48:04
194	1,22	12,01	12,67	Alicante		Continúa en CV-800 (cruce, continúa recto)	CV-800	9:17:09	9:16:23	9:15:40	9:51:09	9:50:23	9:49:40
251	2,66	14,67	10,01	Alicante		Continúa en CV-800 (cruce, continúa recto)	CV-800	9:20:57	9:20:00	9:19:08	9:54:57	9:54:00	9:53:08
263	0,34	15,01	9,67	Alicante		Giro derecha, continúa en Enlace CV-800 a CV-774	Enlace CV-774 a CV-800	9:21:27	9:20:28	9:19:35	9:55:27	9:54:28	9:53:35
297	1,66	16,67	8,01	Alicante		Giro derecha, continúa en CV-774	CV-774	9:23:49	9:22:44	9:21:45	9:57:49	9:56:44	9:55:45
298	0,29	16,96	7,72	Alicante		Continúa en CV-774 (cruce, continúa recto)	CV-774	9:24:14	9:23:08	9:22:07	9:58:14	9:57:08	9:56:07
276	1,68	18,64	6,04	Alicante		Continúa en CV-774 (cruce, continúa recto)	CV-774	9:26:38	9:25:25	9:24:19	10:00:38	9:59:25	9:58:19
267	1,68	20,32	4,36	Alicante		Continúa en CV-774 (cruce, continúa recto)	CV-774	9:29:02	9:27:43	9:26:30	10:03:02	10:01:43	10:00:30
274	0,45	20,77	3,91	Alicante		Continúa en CV-774 (cruce, continúa recto)	CV-774	9:29:40	9:28:19	9:27:05	10:03:40	10:02:19	10:01:05
323	0,78	21,55	3,13	Alicante		Continúa en CV-774 (cruce, continúa recto)	CV-774	9:30:47	9:29:23	9:28:07	10:04:47	10:03:23	10:02:07
346	0,63	22,18	2,50	Alicante		Continúa en CV-774 (cruce, continúa recto)	CV-774	9:31:41	9:30:15	9:28:56	10:05:41	10:04:15	10:02:56
325	0,43	22,61	2,07	Alicante		Continúa en CV-774 (cruce, continúa recto)	CV-774	9:32:18	9:30:50	9:29:29	10:06:18	10:04:50	10:03:29
316	0,16	22,77	1,91	Alicante		Continúa en CV-774 (cruce, continúa recto)	CV-774	9:32:32	9:31:03	9:29:42	10:06:32	10:05:03	10:03:42
308	0,29	23,06	1,62	Alicante		Continúa en CV-774 (cruce, continúa recto)	CV-774	9:32:57	9:31:27	9:30:05	10:06:57	10:05:27	10:04:05
283	0,66	23,72	0,96	Alicante		Continúa en CV-774 (cruce, continúa recto)	CV-774	9:33:53	9:32:21	9:30:56	10:07:53	10:06:21	10:04:56
277	0,33	24,05	0,63	Alicante		Continúa en CV-774 (cruce, continúa recto)	CV-774	9:34:21	9:32:48	9:31:22	10:08:21	10:06:48	10:05:22
274	0,13	24,18	0,50	Alicante	Busot	Continúa en CV-774 (cruce, continúa recto)	CV-774	9:34:33	9:32:58	9:31:32	10:08:33	10:06:58	10:05:32
268	0,29	24,47	0,21	Alicante	Busot	Continúa en CV-774 (cruce, continúa recto)	CV-774	9:34:57	9:33:22	9:31:55	10:08:57	10:07:22	10:05:55
270	0,96	24,68	-	Alicante	Busot	META: CV-774 (junto Polideportivo Municipal)	CV-774	9:35:15	9:33:39	9:32:11	10:09:15	10:07:39	10:06:11

CAMPEONATO DE ESPAÑA DE CARRETERA 2021

C.R.I. SUB23 MASCULINA

18 junio 2021



Salida: Busot
Llegada: Busot

Salida primero corredor: 10:30
Salida último corredor (*): 11:19

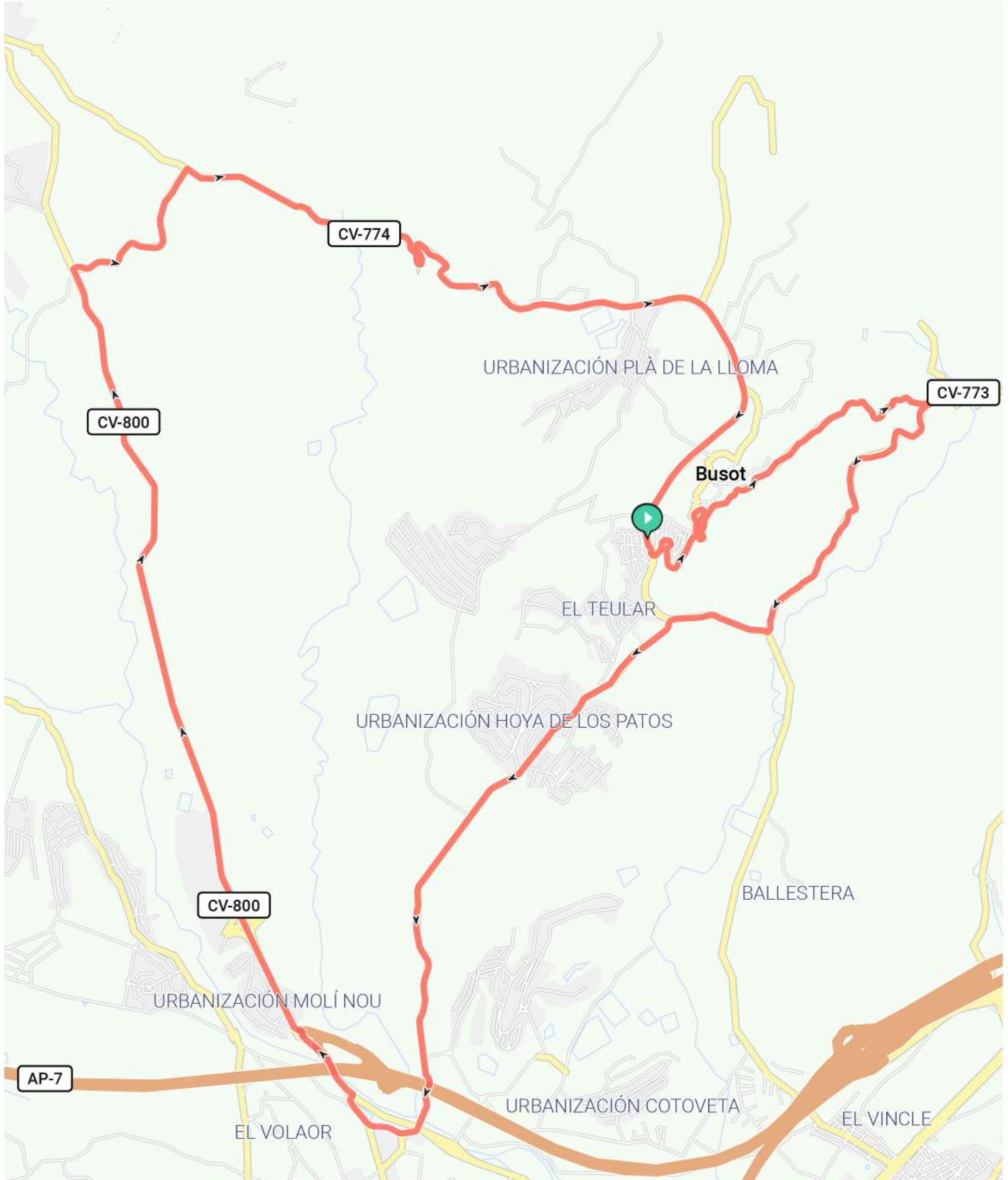
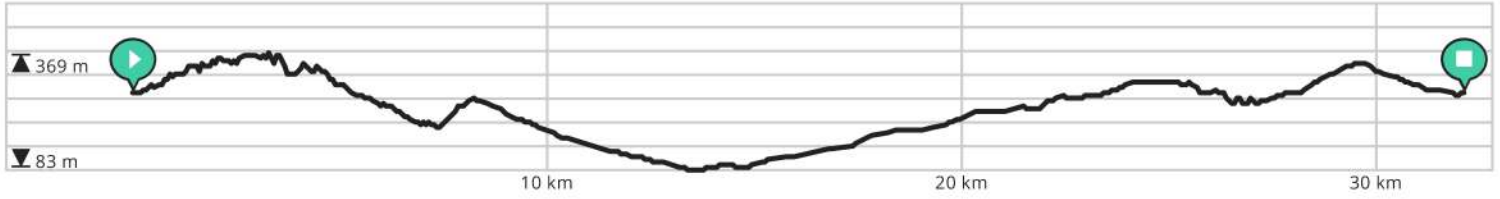
(* Horario aproximado según inscripción final de corredores)

ALTITUD	DISTANCIA EN KM			PROVINCIA / ISLA	LOCALIDAD (terminos urbanos)	RECORRIDO INDICANDO PUNTO KILOMÉTRICO, LUGAR DE INTERÉS O COORDENADA	CTRA/CAMINO /SENDA/PISTA	HORARIO PASO 1º corredor			HORARIO PASO último corredor		
	Parc	Tot	Falta					V km/h 42,00	V km/h 44,00	V km/h 46,00	V km/h 42,00	V km/h 44,00	V km/h 46,00
270	-	-	24,68	Alicante	Busot	SALIDA: CV-774 (junto Polideportivo Municipal)	CV-774	10:30:00	10:30:00	10:30:00	11:19:00	11:19:00	11:19:00
272	0,10	0,10	24,58	Alicante	Busot	Rotonda, continúa recto	CV-774	10:30:09	10:30:08	10:30:08	11:19:09	11:19:08	11:19:08
275	0,06	0,16	24,52	Alicante	Busot	Continúa en CV-773 (salida rotonda)	CV-773	10:30:14	10:30:13	10:30:13	11:19:14	11:19:13	11:19:13
273	0,10	0,26	24,42	Alicante	Busot	Continúa en CV-773 (cruce c/ del Pi)	CV-773	10:30:22	10:30:21	10:30:20	11:19:22	11:19:21	11:19:20
259	0,35	0,61	24,07	Alicante	Busot	Continúa en CV-773 (cruce c/ El Collao)	CV-773	10:30:52	10:30:50	10:30:48	11:19:52	11:19:50	11:19:48
256	0,21	0,82	23,86	Alicante	Busot	Giro derecha, continúa en CV-773 (cruce)	CV-773	10:31:10	10:31:07	10:31:04	11:20:10	11:20:07	11:20:04
212	1,00	1,82	22,86	Alicante		Continúa en CV-773 (cruce, continúa recto)	CV-773	10:32:36	10:32:29	10:32:22	11:21:36	11:21:29	11:21:22
209	0,13	1,95	22,73	Alicante		Continúa en CV-773 (cruce, continúa recto)	CV-773	10:32:47	10:32:40	10:32:33	11:21:47	11:21:40	11:21:33
193	0,32	2,27	22,41	Alicante		Continúa en CV-773 (cruce, continúa recto)	CV-773	10:33:15	10:33:06	10:32:58	11:22:15	11:22:06	11:21:58
174	0,48	2,75	21,93	Alicante		Continúa en CV-773 (cruce, continúa recto)	CV-773	10:33:56	10:33:45	10:33:35	11:22:56	11:22:45	11:22:35
155	0,58	3,33	21,35	Alicante		Continúa en CV-773 (cruce, continúa recto)	CV-773	10:34:45	10:34:32	10:34:21	11:23:45	11:23:32	11:23:21
98	2,31	5,64	19,04	Alicante		Continúa en CV-773 (cruce, continúa recto)	CV-773	10:38:03	10:37:41	10:37:21	11:27:03	11:26:41	11:26:21
90	0,28	5,92	18,76	Alicante		Continúa en CV-7731 (puente sobre Autopista)	CV-7731	10:38:27	10:38:04	10:37:43	11:27:27	11:27:04	11:26:43
86	0,37	6,29	18,39	Alicante		Continúa en CV-773 (paso inferior sobre CV-800)	CV-7731	10:38:59	10:38:35	10:38:12	11:27:59	11:27:35	11:27:12
90	0,12	6,41	18,27	Alicante	Mutxamel	Rotonda, giro derecha. Continúa en c/ Pi del Moli		10:39:09	10:38:44	10:38:22	11:28:09	11:27:44	11:27:22
96	0,32	6,73	17,95	Alicante		Rotonda, giro derecha. Continúa en N-340	N-340	10:39:37	10:39:11	10:38:47	11:28:37	11:28:11	11:27:47
98	0,16	6,89	17,79	Alicante		Continúa en N-340 (cruce, continúa recto)	N-340	10:39:51	10:39:24	10:38:59	11:28:51	11:28:24	11:27:59
97	0,15	7,04	17,64	Alicante		Rotonda, continúa recto. Incorporación a CV-800	CV-800	10:40:03	10:39:36	10:39:11	11:29:03	11:28:36	11:28:11
95	0,24	7,28	17,40	Alicante		Continúa en CV-800 (cruce, continúa recto)	CV-800	10:40:24	10:39:56	10:39:30	11:29:24	11:28:56	11:28:30
104	0,47	7,75	16,93	Alicante		Rotonda, continúa recto	CV-800	10:41:04	10:40:34	10:40:07	11:30:04	11:29:34	11:29:07
117	0,43	8,18	16,50	Alicante		Continúa en CV-800 (cruce, continúa recto)	CV-800	10:41:41	10:41:09	10:40:40	11:30:41	11:30:09	11:29:40
121	0,36	8,54	16,14	Alicante		Continúa en CV-800 (cruce, continúa recto)	CV-800	10:42:12	10:41:39	10:41:08	11:31:12	11:30:39	11:30:08
140	0,79	9,33	15,35	Alicante		Continúa en CV-800 (cruce, continúa recto)	CV-800	10:43:20	10:42:43	10:42:10	11:32:20	11:31:43	11:31:10
168	4,10	10,39	14,29	Alicante		Continúa en CV-800 (cruce, continúa recto)	CV-800	10:44:51	10:44:10	10:43:33	11:33:51	11:33:10	11:32:33
178	0,40	10,79	13,89	Alicante		Continúa en CV-800 (cruce, continúa recto)	CV-800	10:45:25	10:44:43	10:44:04	11:34:25	11:33:43	11:33:04
194	1,22	12,01	12,67	Alicante		Continúa en CV-800 (cruce, continúa recto)	CV-800	10:47:09	10:46:23	10:45:40	11:36:09	11:35:23	11:34:40
251	2,66	14,67	10,01	Alicante		Continúa en CV-800 (cruce, continúa recto)	CV-800	10:50:57	10:50:00	10:49:08	11:39:57	11:39:00	11:38:08
263	0,34	15,01	9,67	Alicante		Giro derecha, continúa en Enlace CV-800 a CV-774	Enlace CV-774 a CV-800	10:51:27	10:50:28	10:49:35	11:40:27	11:39:28	11:38:35
297	1,66	16,67	8,01	Alicante		Giro derecha, continúa en CV-774	CV-774	10:53:49	10:52:44	10:51:45	11:42:49	11:41:44	11:40:45
298	0,29	16,96	7,72	Alicante		Continúa en CV-774 (cruce, continúa recto)	CV-774	10:54:14	10:53:08	10:52:07	11:43:14	11:42:08	11:41:07
276	1,68	18,64	6,04	Alicante		Continúa en CV-774 (cruce, continúa recto)	CV-774	10:56:38	10:55:25	10:54:19	11:45:38	11:44:25	11:43:19
267	1,68	20,32	4,36	Alicante		Continúa en CV-774 (cruce, continúa recto)	CV-774	10:59:02	10:57:43	10:56:30	11:48:02	11:46:43	11:45:30
274	0,45	20,77	3,91	Alicante		Continúa en CV-774 (cruce, continúa recto)	CV-774	10:59:40	10:58:19	10:57:05	11:48:40	11:47:19	11:46:05
323	0,78	21,55	3,13	Alicante		Continúa en CV-774 (cruce, continúa recto)	CV-774	11:00:47	10:59:23	10:58:07	11:49:47	11:48:23	11:47:07
346	0,63	22,18	2,50	Alicante		Continúa en CV-774 (cruce, continúa recto)	CV-774	11:01:41	11:00:15	10:58:56	11:50:41	11:49:15	11:47:56
325	0,43	22,61	2,07	Alicante		Continúa en CV-774 (cruce, continúa recto)	CV-774	11:02:18	11:00:50	10:59:29	11:51:18	11:49:50	11:48:29
316	0,16	22,77	1,91	Alicante		Continúa en CV-774 (cruce, continúa recto)	CV-774	11:02:32	11:01:03	10:59:42	11:51:32	11:50:03	11:48:42
308	0,29	23,06	1,62	Alicante		Continúa en CV-774 (cruce, continúa recto)	CV-774	11:02:57	11:01:27	11:00:05	11:51:57	11:50:27	11:49:05
283	0,66	23,72	0,96	Alicante		Continúa en CV-774 (cruce, continúa recto)	CV-774	11:03:53	11:02:21	11:00:56	11:52:53	11:51:21	11:49:56
277	0,33	24,05	0,63	Alicante		Continúa en CV-774 (cruce, continúa recto)	CV-774	11:04:21	11:02:48	11:01:22	11:53:21	11:51:48	11:50:22
274	0,13	24,18	0,50	Alicante	Busot	Continúa en CV-774 (cruce, continúa recto)	CV-774	11:04:33	11:02:58	11:01:32	11:53:33	11:51:58	11:50:32
268	0,29	24,47	0,21	Alicante	Busot	Continúa en CV-774 (cruce, continúa recto)	CV-774	11:04:57	11:03:22	11:01:55	11:53:57	11:52:22	11:50:55
270	0,96	24,68	-	Alicante	Busot	META: CV-774 (junto Polideportivo Municipal)	CV-774	11:05:15	11:03:39	11:02:11	11:54:15	11:52:39	11:51:11

Campeonato de España de Carretera

C.R.I. ÉLITE UCI / ÉLITE

18 junio 2021



CAMPEONATO DE ESPAÑA DE CARRETERA 2021

C.R.I. ÉLITE UCI / ÉLITE

18 junio 2021

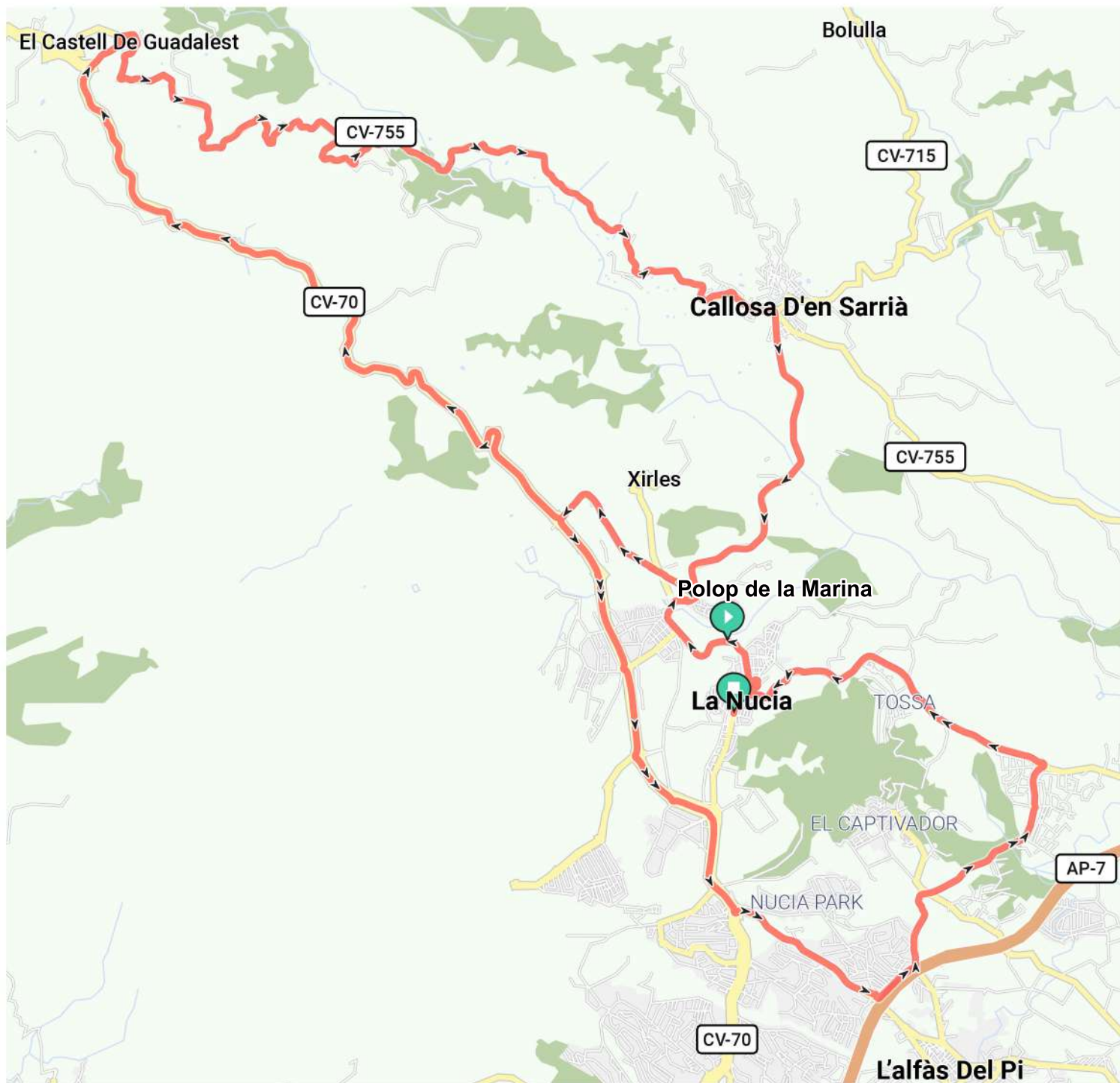
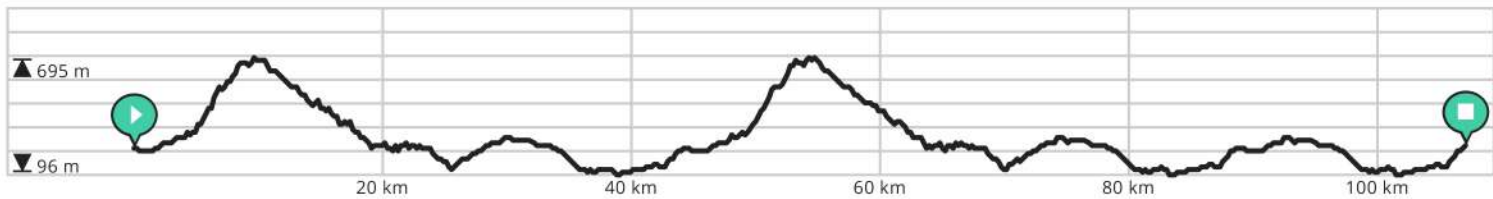


Salida: Busot
Llegada: Busot

Salida primero corredor: 12:30
Salida último corredor (*): 13:29

(* Horario aproximado según inscripción final de corredores)

ALTITUD	DISTANCIA EN KM			PROVINCIA / ISLA	LOCALIDAD (terminos urbanos)	RECORRIDO INDICANDO PUNTO KILOMÉTRICO, LUGAR DE INTERÉS O COORDENADA	CTRA/CAMINO/SEND A/PISTA	HORARIO PASO 1º corredor			HORARIO PASO último corredor - V km/h		
	Parc	Tot	Falta					V km/h 44,00	V km/h 46,00	V km/h 48,00	V km/h 44,00	V km/h 46,00	V km/h 48,00
270	-	-	32,09	Alicante	Busot	SALIDA: CV-774 (junto Polideportivo Municipal)	CV-774	12:30:00	12:30:00	12:30:00	13:29:00	13:29:00	13:29:00
272	0,10	0,10	31,99	Alicante	Busot	Rotonda, giro izquierda. Continúa en CV-773 (Avda. de Alcoy)	CV-773	12:30:08	12:30:08	12:30:08	13:29:08	13:29:08	13:29:07
314	0,75	0,85	31,24	Alicante	Busot	Continúa en CV-773, Avda. de Alcoy (cruce, continúa recto)	CV-773	12:31:10	12:31:07	12:31:04	13:30:10	13:30:07	13:30:04
318	0,34	1,19	30,90	Alicante	Busot	Continúa en CV-773, Avda. de Alcoy (cruce, continúa recto)	CV-773	12:31:37	12:31:33	12:31:29	13:30:37	13:30:33	13:30:29
333	0,11	1,30	30,79	Alicante	Busot	Continúa en CV-773, Avda. de Alcoy (cruce, continúa recto)	CV-773	12:31:46	12:31:42	12:31:38	13:30:46	13:30:42	13:30:37
347	1,18	2,48	29,61	Alicante		Continúa en CV-773 (cruce, continúa recto)	CV-773	12:33:23	12:33:14	12:33:06	13:32:23	13:32:14	13:32:06
335	1,95	4,43	27,66	Alicante		Giro derecha, continúa en enlace CV-773 a CV-777	Enlace CV-773 a CV-777	12:36:02	12:35:47	12:35:32	13:35:02	13:34:47	13:34:32
265	1,05	5,48	26,61	Alicante		Continúa en enlace CV-773 a CV-777 (cruce, continúa recto)	Enlace CV-773 a CV-777	12:37:28	12:37:09	12:36:51	13:36:28	13:36:09	13:35:51
242	0,49	5,97	26,12	Alicante		Continúa en enlace CV-773 a CV-777 (cruce, continúa recto)	Enlace CV-773 a CV-777	12:38:08	12:37:47	12:37:28	13:37:08	13:36:47	13:36:28
198	0,92	6,89	25,20	Alicante		Continúa en enlace CV-773 a CV-777 (cruce, continúa recto)	Enlace CV-773 a CV-777	12:39:24	12:38:59	12:38:37	13:38:24	13:37:59	13:37:37
196	0,33	7,22	24,87	Alicante		Continúa en enlace CV-773 a CV-777 (cruce, continúa recto)	Enlace CV-773 a CV-777	12:39:51	12:39:25	12:39:02	13:38:51	13:38:25	13:38:02
191	0,08	7,30	24,79	Alicante		Giro derecha, continúa en CV-777	CV-777	12:39:57	12:39:31	12:39:08	13:38:57	13:38:31	13:38:07
202	0,21	7,51	24,58	Alicante		Continúa en CV-777 (cruce, continúa recto)	CV-777	12:40:14	12:39:48	12:39:23	13:39:14	13:38:48	13:38:23
256	0,66	8,17	23,92	Alicante		Giro izquierda, continúa en CV-773 (cruce)	CV-773	12:41:08	12:40:39	12:40:13	13:40:08	13:39:39	13:39:13
212	1,04	9,21	22,88	Alicante		Continúa en CV-773 (cruce, continúa recto)	CV-773	12:42:34	12:42:01	12:41:31	13:41:34	13:41:01	13:40:31
209	0,14	9,35	22,74	Alicante		Continúa en CV-773 (cruce, continúa recto)	CV-773	12:42:45	12:42:12	12:41:41	13:41:45	13:41:12	13:40:41
193	0,31	9,66	22,43	Alicante		Continúa en CV-773 (cruce, continúa recto)	CV-773	12:43:10	12:42:36	12:42:05	13:42:10	13:41:36	13:41:05
174	0,43	10,09	22,00	Alicante		Continúa en CV-773 (cruce, continúa recto)	CV-773	12:43:46	12:43:10	12:42:37	13:42:46	13:42:10	13:41:37
155	0,60	10,69	21,40	Alicante		Continúa en CV-773 (cruce, continúa recto)	CV-773	12:44:35	12:43:57	12:43:22	13:43:35	13:42:57	13:42:22
98	2,30	12,99	19,10	Alicante		Continúa en CV-773 (cruce, continúa recto)	CV-773	12:47:43	12:46:57	12:46:14	13:46:43	13:45:57	13:45:14
90	0,30	13,29	18,80	Alicante		Continúa en CV-7731 (puente sobre Autopista)	CV-7731	12:48:07	12:47:20	12:46:37	13:47:07	13:46:20	13:45:37
86	0,37	13,66	18,43	Alicante		Continúa en CV-773 (paso inferior sobre CV-800)	CV-7731	12:48:38	12:47:49	12:47:05	13:47:38	13:46:49	13:46:05
90	0,58	13,08	19,01	Alicante	Mutxamel	Rotonda, giro derecha. Continúa en c/ Pi del Moli		12:47:50	12:47:04	12:46:21	13:46:50	13:46:04	13:45:21
96	1,02	14,10	17,99	Alicante		Rotonda, giro derecha. Continúa en N-340	N-340	12:49:14	12:48:23	12:47:37	13:48:14	13:47:23	13:46:37
98	0,19	14,29	17,80	Alicante		Continúa en N-340 (cruce, continúa recto)	N-340	12:49:29	12:48:38	12:47:52	13:48:29	13:47:38	13:46:52
97	0,14	14,43	17,66	Alicante		Rotonda, continúa recto. Incorporación a CV-800	CV-800	12:49:41	12:48:49	12:48:02	13:48:41	13:47:49	13:47:02
95	0,25	14,68	17,41	Alicante		Continúa en CV-800 (cruce, continúa recto)	CV-800	12:50:01	12:49:09	12:48:21	13:49:01	13:48:09	13:47:21
104	0,47	15,15	16,94	Alicante		Rotonda, continúa recto	CV-800	12:50:40	12:49:46	12:48:56	13:49:40	13:48:46	13:47:56
117	0,44	15,59	16,50	Alicante		Continúa en CV-800 (cruce, continúa recto)	CV-800	12:51:16	12:50:20	12:49:29	13:50:16	13:49:20	13:48:29
121	0,35	15,94	16,15	Alicante		Continúa en CV-800 (cruce, continúa recto)	CV-800	12:51:44	12:50:47	12:49:56	13:50:44	13:49:47	13:48:55
140	0,79	16,73	15,36	Alicante		Continúa en CV-800 (cruce, continúa recto)	CV-800	12:52:49	12:51:49	12:50:55	13:51:49	13:50:49	13:49:55
168	1,06	17,79	14,30	Alicante		Continúa en CV-800 (cruce, continúa recto)	CV-800	12:54:16	12:53:12	12:52:14	13:53:16	13:52:12	13:51:14
178	0,40	18,19	13,90	Alicante		Continúa en CV-800 (cruce, continúa recto)	CV-800	12:54:48	12:53:44	12:52:44	13:53:48	13:52:44	13:51:44
194	1,21	19,40	12,69	Alicante		Continúa en CV-800 (cruce, continúa recto)	CV-800	12:56:27	12:55:18	12:54:15	13:55:27	13:54:18	13:53:15
251	2,65	22,05	10,04	Alicante		Continúa en CV-800 (cruce, continúa recto)	CV-800	13:00:04	12:58:46	12:57:34	13:59:04	13:57:46	13:56:34
263	0,36	22,41	9,68	Alicante		Giro derecha, continúa en Enlace CV-800 a CV-774	Enlace CV-774 a CV-800	13:00:34	12:59:14	12:58:01	13:59:34	13:58:14	13:57:01
297	1,66	24,07	8,02	Alicante		Giro derecha, continúa en CV-774	CV-774	13:02:49	13:01:24	13:00:05	14:01:49	14:00:24	13:59:05
298	0,26	24,33	7,76	Alicante		Continúa en CV-774 (cruce, continúa recto)	CV-774	13:03:11	13:01:44	13:00:25	14:02:11	14:00:44	13:59:25
276	1,68	26,01	6,08	Alicante		Continúa en CV-774 (cruce, continúa recto)	CV-774	13:05:28	13:03:56	13:02:31	14:04:28	14:02:56	14:01:31
267	1,68	27,69	4,40	Alicante		Continúa en CV-774 (cruce, continúa recto)	CV-774	13:07:46	13:06:07	13:04:37	14:06:46	14:05:07	14:03:37
274	0,48	28,17	3,92	Alicante		Continúa en CV-774 (cruce, continúa recto)	CV-774	13:08:25	13:06:45	13:05:13	14:07:25	14:05:45	14:04:13
323	0,78	28,95	3,14	Alicante		Continúa en CV-774 (cruce, continúa recto)	CV-774	13:09:29	13:07:46	13:06:11	14:08:29	14:06:46	14:05:11
346	0,60	29,55	2,54	Alicante		Continúa en CV-774 (cruce, continúa recto)	CV-774	13:10:18	13:08:33	13:06:56	14:09:18	14:07:33	14:05:56
325	0,43	29,98	2,11	Alicante		Continúa en CV-774 (cruce, continúa recto)	CV-774	13:10:53	13:09:06	13:07:29	14:09:53	14:08:06	14:06:29
316	0,19	30,17	1,92	Alicante		Continúa en CV-774 (cruce, continúa recto)	CV-774	13:11:08	13:09:21	13:07:43	14:10:08	14:08:21	14:06:43
308	0,12	30,29	1,80	Alicante		Continúa en CV-774 (cruce, continúa recto)	CV-774	13:11:18	13:09:31	13:07:52	14:10:18	14:08:31	14:06:52
283	0,12	30,41	1,68	Alicante		Continúa en CV-774 (cruce, continúa recto)	CV-774	13:11:28	13:09:40	13:08:01	14:10:28	14:08:40	14:07:01
277	0,69	31,10	0,99	Alicante		Continúa en CV-774 (cruce, continúa recto)	CV-774	13:12:25	13:10:34	13:08:53	14:11:25	14:09:34	14:07:53
274	0,32	31,42	0,67	Alicante	Busot	Continúa en CV-774 (cruce, continúa recto)	CV-774	13:12:51	13:10:59	13:09:17	14:11:51	14:09:59	14:08:16
268	0,45	31,87	0,22	Alicante	Busot	Continúa en CV-774 (cruce, continúa recto)	CV-774	13:13:28	13:11:34	13:09:50	14:12:28	14:10:34	14:08:50
270	1,68	32,09	-	Alicante	Busot	META: CV-774 (junto Polideportivo Municipal)	CV-774	13:13:46	13:11:51	13:10:07	14:12:46	14:10:51	14:09:07



CAMPEONATO DE ESPAÑA DE CARRETERA 2021

LÍNEA: ÉLITE / SUB23 FEMENINA

19 junio 2021

Salida: Estadio Olímpico "Camilo Cano". La Nucía (Alicante)

Llegada: Avda. Marina Baixa. La Nucía (Alicante)

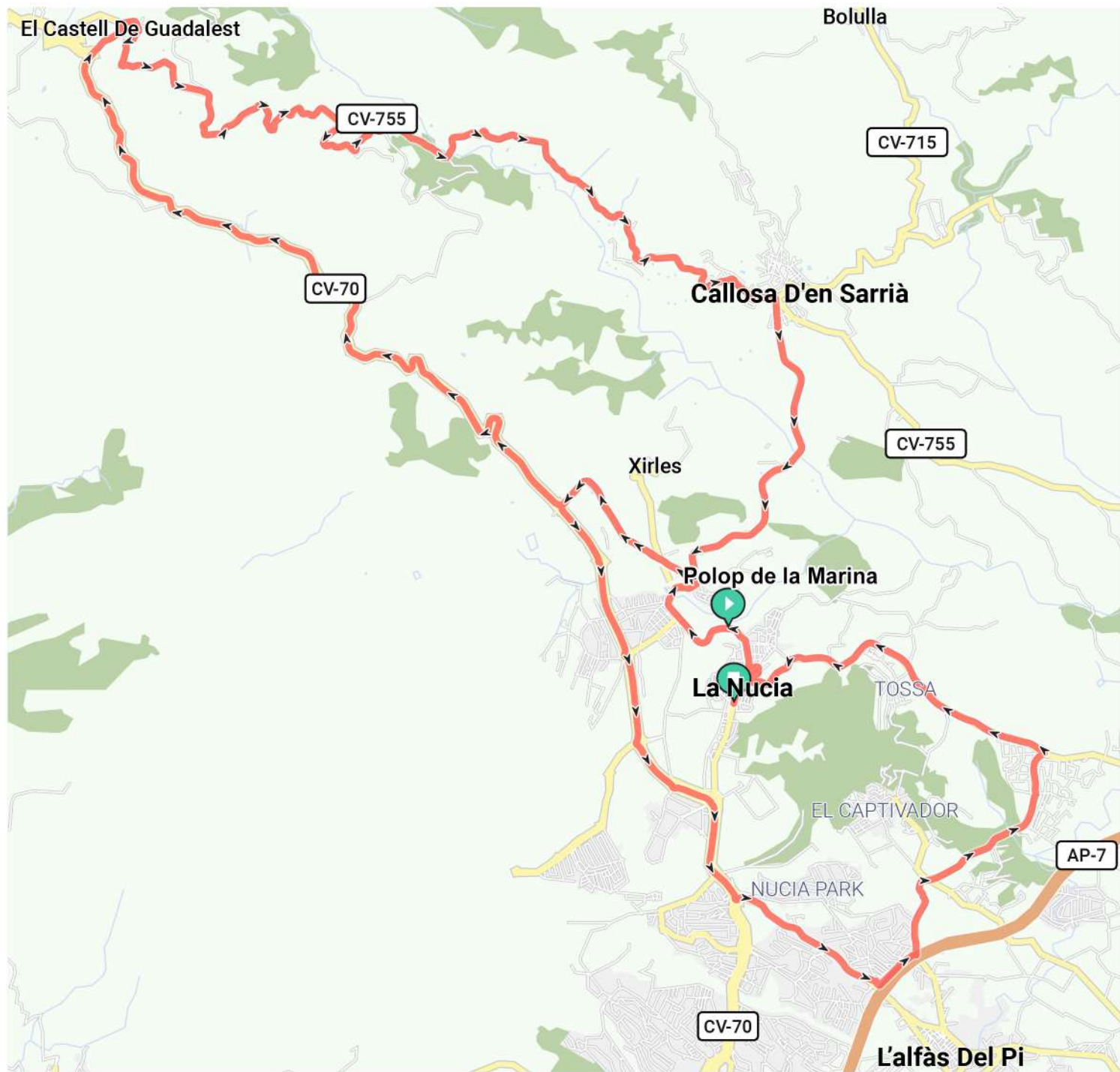
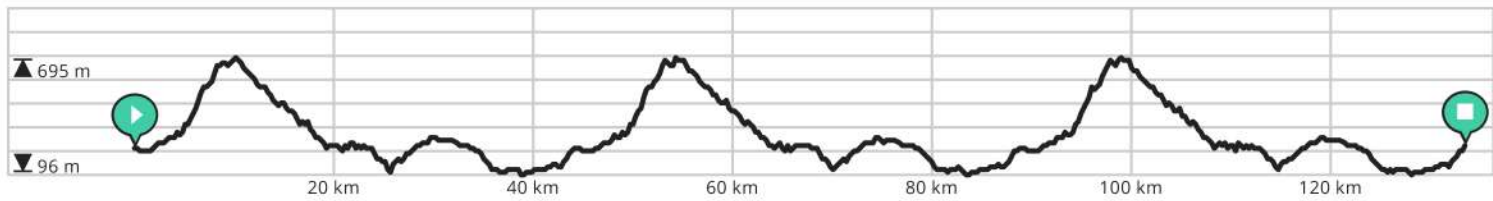


CAMPEONATO DE ESPAÑA
CARRETERA

*Neutralizada: 2,62 km.

ALTITUD	DISTANCIA EN KM			PROVINCIA/ ISLA	LOCALIDAD (terminos urbanos)	ITINERARIO	CTRA/CAMINO/ NÚCLEO URBANO	HORARIO ESTIMADO DE PASO		
	Parc	Tot	Falta					V Km/h 31,00	V Km/h 33,00	V Km/h 35,00
232	-	-	-	Alicante	La Nucía	Salida neutralizada: Estadio Olímpico "Camilo Cano"	Núcleo urbano	9:30:00	9:30:00	9:30:00
231	-	-	-	Alicante	La Nucía	Continúa por Camí de la Muixara	Núcleo urbano	9:30:57	9:30:53	9:30:50
241	-	-	-	Alicante	La Nucía	Rotonda, 1ª salida dirección La Nucía por CV-715	CV-715	9:31:51	9:31:45	9:31:39
257	-	-	-	Alicante	La Nucía	Continúa por Avda. Marina Baixa	Núcleo urbano	9:32:40	9:32:31	9:32:22
240	-	-	-	Alicante	La Nucía	Continúa por c/ Carretera	Núcleo urbano	9:34:31	9:34:14	9:34:00
240			106,99	Alicante	La Nucía	SALIDA EN CV-715, P.K. 57 "KM. 0"	CV-715	9:39:35	9:39:00	9:38:29
227	-	0,26	106,73	Alicante		Continúa en CV-715	CV-715	9:40:05	9:39:28	9:38:56
230	0,31	0,57	106,42	Alicante	Polop de la Marina	Continúa en Partida Torrent	Núcleo urbano	9:40:41	9:40:02	9:39:28
230	0,29	0,86	106,13	Alicante	Polop de la Marina	Continúa en Avda. Gabriel Miró	Núcleo urbano	9:41:15	9:40:34	9:39:58
223	0,33	1,19	105,80	Alicante	Polop de la Marina	Rotonda, 3ª salida por Ctra. Xirles (CV-7621)	CV-7621	9:41:53	9:41:10	9:40:32
235	0,52	1,71	105,28	Alicante		Cruce, continúa recto por Ctra. Xirles	CV-7621	9:42:53	9:42:07	9:41:25
294	1,51	3,22	103,77	Alicante		Rotonda, la 1ª salida por CV-70 dirección Benimantell	CV-70	9:45:49	9:44:51	9:44:00
694	6,76	9,98	97,01	Alicante		ALTO DE TURRÓN DURO	CV-70	9:58:54	9:57:09	9:55:36
597	1,55	11,53	95,46	Alicante		Rotonda, 1ª salida por CV-755 dirección Guadalest	CV-755	10:01:54	9:59:58	9:58:15
573	0,39	11,92	95,07	Alicante	Guadalests	Continúa por CV-755	Núcleo urbano	10:02:39	10:00:40	9:58:55
569	0,09	12,01	94,98	Alicante	Guadalests	Giro izquierda, continúa por c/ d'Aitana	Núcleo urbano	10:02:50	10:00:50	9:59:04
562	0,09	12,10	94,89	Alicante	Guadalests	Giro derecha, continúa por Avda. de Alicante	Núcleo urbano	10:03:00	10:01:00	9:59:14
545	0,30	12,40	94,59	Alicante		Continúa por CV-755	CV-755	10:03:35	10:01:33	9:59:45
467	1,57	13,97	93,02	Alicante		Cruce, continúa recto por CV-755	CV-755	10:06:37	10:04:24	10:02:26
422	1,30	15,27	91,72	Alicante		Precaución, estrechamiento	CV-755	10:09:08	10:06:46	10:04:40
357	1,72	16,99	90,00	Alicante		Cruce, continúa recto	CV-755	10:12:28	10:09:53	10:07:37
315	0,63	17,62	89,37	Alicante		Precaución, curvas muy cerradas	CV-755	10:13:41	10:11:02	10:08:41
250	1,25	18,87	88,12	Alicante		Precaución, estrechamiento por puente	CV-755	10:16:06	10:13:19	10:10:50
242	3,94	22,81	84,18	Alicante	Callosa d'en Sarrà	Continúa por Ctra. de Alcoy (CV-755)	Núcleo urbano	10:23:44	10:20:28	10:17:35
233	0,90	23,71	83,28	Alicante	Callosa d'en Sarrà	Rotonda, 1ª salida por Ctra. Alicante (CV-715)	Núcleo urbano	10:25:28	10:22:07	10:19:08
220	0,16	23,87	83,12	Alicante	Callosa d'en Sarrà	Continúa por Carretera de Alicante (CV-715)	Núcleo urbano	10:25:47	10:22:24	10:19:24
189	0,51	24,38	82,61	Alicante		Cruce, continúa recto por CV-715	CV-715	10:26:46	10:23:20	10:20:17
122	1,04	25,42	81,57	Alicante		Puente	CV-715	10:28:47	10:25:13	10:22:04
216	1,85	27,27	79,72	Alicante	Polop de la Marina	Continúa por CV-715	Núcleo urbano	10:32:22	10:28:35	10:25:14
220	0,31	27,58	79,41	Alicante	Polop de la Marina	Rotonda, 1ª salida por Ctra. Xirles (CV-7621) y CV-70	CV-7621	10:32:58	10:29:09	10:25:46
235	0,43	28,01	78,98	Alicante		Cruce, continúa recto por Ctra. Xirles	CV-7621	10:33:48	10:29:56	10:26:30
295	1,52	29,53	77,46	Alicante		Rotonda, 3ª salida por CV-70 dirección La Nucía / Benidorm	CV-70	10:36:44	10:32:41	10:29:07
273	0,78	30,31	76,68	Alicante		Rotonda, 2ª salida por CV-70 dirección La Nucía / Benidorm	CV-70	10:38:15	10:34:07	10:30:27
276	0,94	31,25	75,74	Alicante		Rotonda, 2ª salida por CV-70 dirección La Nucía / Benidorm	CV-70	10:40:04	10:35:49	10:32:03
259	0,91	32,16	74,83	Alicante		Rotonda, 2ª salida por CV-70 dirección La Nucía / Benidorm	CV-70	10:41:50	10:37:28	10:33:37
245	0,67	32,83	74,16	Alicante		Rotonda, 2ª salida por CV-70 dirección La Nucía / Benidorm	CV-70	10:43:07	10:38:41	10:34:46
248	0,43	33,26	73,73	Alicante		Rotonda, 1ª salida por CV-70 dirección Benidorm	CV-70	10:43:57	10:39:28	10:35:30
212	1,14	34,40	72,59	Alicante		Rotonda, 2ª salida por CV-763 dirección Alfàs del Pi	CV-763	10:46:10	10:41:33	10:37:27
168	0,67	35,07	71,92	Alicante	L'Alfàs del Pi	Continúa por CV-763	CV-763	10:47:27	10:42:46	10:38:36
126	1,15	36,22	70,77	Alicante	L'Alfàs del Pi	Rotonda, 3ª salida Urbanización y continúa por c/ Camí Foia l'Om	Núcleo urbano	10:49:41	10:44:51	10:40:35
111	0,39	36,61	70,38	Alicante	L'Alfàs del Pi	Continúa por c/ Xirivella	Núcleo urbano	10:50:26	10:45:34	10:41:15
87	0,10	36,71	70,28	Alicante	L'Alfàs del Pi	Continúa por Avda. Escandinavia	Núcleo urbano	10:50:38	10:45:45	10:41:25
79	0,10	36,81	70,18	Alicante	L'Alfàs del Pi	Giro izquierda, continúa por Avda. Carboneras	Núcleo urbano	10:50:50	10:45:56	10:41:35
131	0,82	37,63	69,36	Alicante		Rotonda, 1ª salida dirección Altea / La Nucía (CV-751)	CV-751	10:52:25	10:47:25	10:43:00
96	1,10	38,73	68,26	Alicante	La Nucía	Urbanización Bello Horizonte. Continúa por CV-751	CV-751	10:54:33	10:49:25	10:44:53
113	0,49	39,22	67,77	Alicante		Rotonda, 2ª salida dirección Altea / La Nucía (CV-751)	CV-751	10:55:29	10:50:19	10:45:43
117	0,44	39,66	67,33	Alicante		Rotonda, 3ª salida dirección La Nucía (CV-760)	CV-760	10:56:21	10:51:07	10:46:28
175	3,24	42,90	64,09	Alicante	La Nucía	Continúa por CV-760	Núcleo urbano	11:02:37	10:57:00	10:52:02
223	0,79	43,69	63,30	Alicante	La Nucía	Continúa por Avda. de Altea	Núcleo urbano	11:04:09	10:58:26	10:53:23
237	0,21	43,90	63,09	Alicante	La Nucía	Giro derecha, continúa por c/ Carretera	Núcleo urbano	11:04:33	10:58:49	10:53:45
243	0,22	44,12	62,87	Alicante	La Nucía	Plaza de los Músicos	Núcleo urbano	11:04:58	10:59:13	10:54:07
227	0,26	44,38	62,61	Alicante		Continúa en CV-715	CV-715	11:05:29	10:59:41	10:54:34
230	0,31	44,69	62,30	Alicante	Polop de la Marina	Continúa en Partida Torrent	Núcleo urbano	11:06:05	11:00:15	10:55:06
230	0,29	44,98	62,01	Alicante	Polop de la Marina	Continúa en Avda. Gabriel Miró	Núcleo urbano	11:06:38	11:00:47	10:55:36
223	0,33	45,31	61,68	Alicante	Polop de la Marina	Rotonda, 3ª salida por Ctra. Xirles (CV-7621)	CV-7621	11:07:17	11:01:23	10:56:10
235	0,52	45,83	61,16	Alicante		Cruce, continúa recto por Ctra. Xirles	CV-7621	11:08:17	11:02:20	10:57:03
294	1,51	47,34	59,65	Alicante		Rotonda, 1ª salida por CV-70 dirección Benimantell	CV-70	11:11:12	11:05:04	10:59:38
694	6,76	54,10	52,89	Alicante		ALTO DE TURRÓN DURO	CV-70	11:24:17	11:17:22	11:11:14
597	1,55	55,65	51,34	Alicante		Rotonda, 1ª salida por CV-755 dirección Guadalest	CV-755	11:27:17	11:20:11	11:13:53
573	0,39	56,04	50,95	Alicante	Guadalests	Continúa por CV-755	Núcleo urbano	11:28:03	11:20:53	11:14:33
569	0,09	56,13	50,86	Alicante	Guadalests	Giro izquierda, continúa por c/ d'Aitana	Núcleo urbano	11:28:13	11:21:03	11:14:43
562	0,09	56,22	50,77	Alicante	Guadalests	Giro derecha, continúa por Avda. de Alicante	Núcleo urbano	11:28:24	11:21:13	11:14:52
545	0,30	56,52	50,47	Alicante		Continúa por CV-755	CV-755	11:28:58	11:21:46	11:15:23

467	1,57	58,09	48,90	Alicante		Cruce, continúa recto por CV-755	CV-755	11:32:01	11:24:37	11:18:04
422	1,30	59,39	47,60	Alicante		Preciación, estrechamiento	CV-755	11:34:32	11:26:59	11:20:18
357	1,72	61,11	45,88	Alicante		Cruce, continúa recto	CV-755	11:37:51	11:30:07	11:23:15
315	0,63	61,74	45,25	Alicante		Preciación, curvas muy cerradas	CV-755	11:39:05	11:31:15	11:24:20
250	1,25	62,99	44,00	Alicante		Preciación, estrechamiento por puente	CV-755	11:41:30	11:33:32	11:26:28
242	3,94	66,93	40,06	Alicante	Callosa d'en Sarrià	Continúa por Ctra. de Alcoy (CV-755)	Núcleo urbano	11:49:07	11:40:41	11:33:13
233	0,90	67,83	39,16	Alicante	Callosa d'en Sarrià	Rotonda, 1ª salida por Ctra. Alicante (CV-715)	Núcleo urbano	11:50:52	11:42:20	11:34:46
220	0,16	67,99	39,00	Alicante	Callosa d'en Sarrià	Continúa por Carretera de Alicante (CV-715)	Núcleo urbano	11:51:10	11:42:37	11:35:02
189	0,51	68,50	38,49	Alicante		Cruce, continúa recto por CV-715	CV-715	11:52:10	11:43:33	11:35:55
122	1,04	69,54	37,45	Alicante		Puente	CV-715	11:54:10	11:45:26	11:37:42
216	1,85	71,39	35,60	Alicante	Polop de la Marina	Continúa por CV-715	Núcleo urbano	11:57:45	11:48:48	11:40:52
220	0,31	71,70	35,29	Alicante	Polop de la Marina	Rotonda, 1ª salida por Ctra. Xirles (CV-7621) y CV-70	CV-7621	11:58:21	11:49:22	11:41:24
235	0,43	72,13	34,86	Alicante		Cruce, continúa recto por Ctra. Xirles	CV-7621	11:59:11	11:50:09	11:42:08
295	1,52	73,65	33,34	Alicante		Rotonda, 3ª salida por CV-70 dirección La Nucía / Benidorm	CV-70	12:02:08	11:52:55	11:44:45
273	0,78	74,43	32,56	Alicante		Rotonda, 2ª salida por CV-70 dirección La Nucía / Benidorm	CV-70	12:03:38	11:54:20	11:46:05
276	0,94	75,37	31,62	Alicante		Rotonda, 2ª salida por CV-70 dirección La Nucía / Benidorm	CV-70	12:05:27	11:56:02	11:47:41
259	0,91	76,28	30,71	Alicante		Rotonda, 2ª salida por CV-70 dirección La Nucía / Benidorm	CV-70	12:07:13	11:57:41	11:49:15
245	0,67	76,95	30,04	Alicante		Rotonda, 2ª salida por CV-70 dirección La Nucía / Benidorm	CV-70	12:08:31	11:58:55	11:50:24
248	0,43	77,38	29,61	Alicante		Rotonda, 1ª salida por CV-70 dirección Benidorm	CV-70	12:09:21	11:59:41	11:51:08
212	1,14	78,52	28,47	Alicante		Rotonda, 2ª salida por CV-763 dirección Alfàs del Pi	CV-763	12:11:33	12:01:46	11:53:05
168	0,67	79,19	27,80	Alicante	L'Alfàs del Pi	Continúa por CV-763	CV-763	12:12:51	12:02:59	11:54:14
126	1,15	80,34	26,65	Alicante	L'Alfàs del Pi	Rotonda, 3ª salida Urbanización y continúa por c/ Camí Foia l'Om	Núcleo urbano	12:15:05	12:05:04	11:56:13
111	0,39	80,73	26,26	Alicante	L'Alfàs del Pi	Continúa por c/ Xirivella	Núcleo urbano	12:15:50	12:05:47	11:56:53
87	0,10	80,83	26,16	Alicante	L'Alfàs del Pi	Continúa por Avda. Escandinavia	Núcleo urbano	12:16:02	12:05:58	11:57:03
79	0,10	80,93	26,06	Alicante	L'Alfàs del Pi	Giro izquierda, continúa por Avda. Carboneras	Núcleo urbano	12:16:13	12:06:09	11:57:13
131	0,82	81,75	25,24	Alicante		Rotonda, 1ª salida dirección Altea / La Nucía (CV-751)	CV-751	12:17:48	12:07:38	11:58:38
96	1,10	82,85	24,14	Alicante	La Nucía	Urbanización Bello Horizonte. Continúa por CV-751	CV-751	12:19:56	12:09:38	12:00:31
113	0,49	83,34	23,65	Alicante		Rotonda, 2ª salida dirección Altea / La Nucía (CV-751)	CV-751	12:20:53	12:10:32	12:01:21
117	0,44	83,78	23,21	Alicante		Rotonda, 3ª salida dirección La Nucía (CV-760)	CV-760	12:21:44	12:11:20	12:02:07
175	3,24	87,02	19,97	Alicante	La Nucía	Continúa por CV-760	Núcleo urbano	12:28:00	12:17:13	12:07:40
223	0,79	87,81	19,18	Alicante	La Nucía	Continúa por Avda. de Altea	Núcleo urbano	12:29:32	12:18:39	12:09:01
237	0,21	88,02	18,97	Alicante	La Nucía	Giro derecha, continúa por c/ Carretera	Núcleo urbano	12:29:57	12:19:02	12:09:23
243	0,22	88,24	18,75	Alicante	La Nucía	Plaza de los Músicos	Núcleo urbano	12:30:22	12:19:26	12:09:45
227	0,26	88,50	18,49	Alicante		Continúa en CV-715	CV-715	12:30:52	12:19:55	12:10:12
230	0,26	88,76	18,23	Alicante	Polop de la Marina	Continúa en Partida Torrent	Núcleo urbano	12:31:22	12:20:23	12:10:39
230	0,31	89,07	17,92	Alicante	Polop de la Marina	Continúa en Avda. Gabriel Miró	Núcleo urbano	12:31:58	12:20:57	12:11:11
223	0,29	89,36	17,63	Alicante	Polop de la Marina	Rotonda, 3ª salida por Ctra. Xirles (CV-7621)	CV-7621	12:32:32	12:21:28	12:11:40
235	1,52	90,88	16,11	Alicante		Cruce, continúa recto por Ctra. Xirles	CV-7621	12:35:29	12:24:14	12:14:17
295	1,52	92,40	14,59	Alicante		Rotonda, 3ª salida por CV-70 dirección La Nucía / Benidorm	CV-70	12:38:25	12:27:00	12:16:53
278	0,78	93,18	13,81	Alicante		Rotonda, 2ª salida por CV-70 dirección La Nucía / Benidorm	CV-70	12:39:56	12:28:25	12:18:13
276	0,94	94,12	12,87	Alicante		Rotonda, 2ª salida por CV-70 dirección La Nucía / Benidorm	CV-70	12:41:45	12:30:08	12:19:50
259	0,91	95,03	11,96	Alicante		Rotonda, 2ª salida por CV-70 dirección La Nucía / Benidorm	CV-70	12:43:31	12:31:47	12:21:24
245	0,67	95,70	11,29	Alicante		Rotonda, 2ª salida por CV-70 dirección La Nucía / Benidorm	CV-70	12:44:48	12:33:00	12:22:33
248	0,43	96,13	10,86	Alicante		Rotonda, 1ª salida por CV-70 dirección Benidorm	CV-70	12:45:38	12:33:47	12:23:17
212	1,14	97,27	9,72	Alicante		Rotonda, 2ª salida por CV-763 dirección Alfàs del Pi	CV-763	12:47:51	12:35:51	12:25:14
168	0,67	97,94	9,05	Alicante	L'Alfàs del Pi	Continúa por CV-763	CV-763	12:49:09	12:37:04	12:26:23
126	1,15	99,09	7,90	Alicante	L'Alfàs del Pi	Rotonda, 3ª salida Urbanización y continúa por c/ Camí Foia l'Om	Núcleo urbano	12:51:22	12:39:10	12:28:21
111	0,39	99,48	7,51	Alicante	L'Alfàs del Pi	Continúa por c/ Xirivella	Núcleo urbano	12:52:07	12:39:52	12:29:01
87	0,10	99,58	7,41	Alicante	L'Alfàs del Pi	Continúa por Avda. Escandinavia	Núcleo urbano	12:52:19	12:40:03	12:29:12
79	0,10	99,68	7,31	Alicante	L'Alfàs del Pi	Giro izquierda, continúa por Avda. Carboneras	Núcleo urbano	12:52:31	12:40:14	12:29:22
131	0,82	100,50	6,49	Alicante		Rotonda, 1ª salida dirección Altea / La Nucía (CV-751)	CV-751	12:54:06	12:41:44	12:30:46
96	1,10	101,60	5,39	Alicante	La Nucía	Urbanización Bello Horizonte. Continúa por CV-751	CV-751	12:56:14	12:43:44	12:32:39
113	0,49	102,09	4,90	Alicante		Rotonda, 2ª salida dirección Altea / La Nucía (CV-751)	CV-751	12:57:10	12:44:37	12:33:30
117	0,44	102,53	4,46	Alicante		Rotonda, 3ª salida dirección La Nucía (CV-760)	CV-760	12:58:02	12:45:25	12:34:15
175	3,24	105,77	1,22	Alicante	La Nucía	Continúa por CV-760	Núcleo urbano	13:04:18	12:51:19	12:39:48
223	0,79	106,56	0,43	Alicante	La Nucía	Continúa por Avda. de Altea	Núcleo urbano	13:05:50	12:52:45	12:41:10
237	0,21	106,77	0,22	Alicante	La Nucía	Giro izquierda, continúa por Avda. Marina Baixa	Núcleo urbano	13:06:14	12:53:08	12:41:31
243	0,22	106,99	-	Alicante	La Nucía	META. Avda. Marina Baixa	Núcleo urbano	13:06:39	12:53:32	12:41:54



CAMPEONATO DE ESPAÑA DE CARRETERA 2021

LÍNEA: SUB23 MASCULINA

19 junio 2021

Salida: Estadio Olímpico "Camilo Cano". La Nucía (Alicante)

Llegada: Avda. Marina Baixa. La Nucía (Alicante)



*Neutralizada: 2,62 km.

ALTITUD	DISTANCIA EN KM			PROVINCIA/ ISLA	LOCALIDAD (terminos urbanos)	ITINERARIO	CTRA/CAMINO/ NÚCLEO URBANO	HORARIO ESTIMADO DE PASO		
	Parc	Tot	Falta					V Km/h 34,00	V Km/h 36,00	V Km/h 38,00
232	-	-	-	Alicante	La Nucía	Salida neutralizada: Estadio Olímpico "Camilo Cano"	Núcleo urbano	16:30:00	16:30:00	16:30:00
231	-	-	-	Alicante	La Nucía	Continúa por Camí de la Muixara	Núcleo urbano	16:30:52	16:30:49	16:30:46
241	-	-	-	Alicante	La Nucía	Rotonda, 1ª salida dirección La Nucía por CV-715	CV-715	16:31:42	16:31:36	16:31:31
257	-	-	-	Alicante	La Nucía	Continúa por Avda. Marina Baixa	Núcleo urbano	16:32:26	16:32:18	16:32:11
240	-	-	-	Alicante	La Nucía	Continúa por c/ Carretera	Núcleo urbano	16:34:07	16:33:53	16:33:41
240	0,00	0,00	133,44	Alicante	La Nucía	SALIDA EN CV-715, P.K. 57 "KM. 0"	CV-715	16:34:37	16:34:22	16:34:08
227	0,26	0,26	133,18	Alicante		Continúa en CV-715	CV-715	16:35:05	16:34:48	16:34:33
230	0,31	0,57	132,87	Alicante	Polop de la Marina	Continúa en Partida Torrent	Núcleo urbano	16:35:38	16:35:19	16:35:02
230	0,29	0,86	132,58	Alicante	Polop de la Marina	Continúa en Avda. Gabriel Miró	Núcleo urbano	16:36:08	16:35:48	16:35:30
223	0,33	1,19	132,25	Alicante	Polop de la Marina	Rotonda, 3ª salida por Ctra. Xirles (CV-7621)	CV-7621	16:36:43	16:36:21	16:36:01
235	0,52	1,71	131,73	Alicante		Cruce, continúa recto por Ctra. Xirles	CV-7621	16:37:38	16:37:13	16:36:50
294	1,51	3,22	130,22	Alicante		Rotonda, 1ª salida por CV-70 dirección Benimantell	CV-70	16:40:18	16:39:44	16:39:13
694	6,76	9,98	123,46	Alicante		ALTO DE TURRÓN DURO	CV-70	16:52:14	16:51:00	16:49:54
597	1,55	11,53	121,91	Alicante		Rotonda, 1ª salida por CV-755 dirección Guadalest	CV-755	16:54:58	16:53:35	16:52:21
573	0,39	11,92	121,52	Alicante	Guadalests	Continúa por CV-755	Núcleo urbano	16:55:40	16:54:14	16:52:57
569	0,09	12,01	121,43	Alicante	Guadalests	Giro izquierda, continúa por c/ d'Altana	Núcleo urbano	16:55:49	16:54:23	16:53:06
562	0,09	12,10	121,34	Alicante	Guadalests	Giro derecha, continúa por Avda. de Alicante	Núcleo urbano	16:55:59	16:54:32	16:53:15
545	0,30	12,40	121,04	Alicante		Continúa por CV-755	CV-755	16:56:30	16:55:02	16:53:43
467	1,57	13,97	119,47	Alicante		Cruce, continúa recto por CV-755	CV-755	16:59:17	16:57:39	16:56:12
422	1,30	15,27	118,17	Alicante		Precaución, estrechamiento	CV-755	17:01:34	16:59:49	16:58:15
357	1,72	16,99	116,45	Alicante		Cruce, continúa recto	CV-755	17:04:36	17:02:41	17:00:58
315	0,63	17,62	115,82	Alicante		Precaución, curvas muy cerradas	CV-755	17:05:43	17:03:44	17:01:57
250	1,25	18,87	114,57	Alicante		Precaución, estrechamiento por puente	CV-755	17:07:55	17:05:49	17:03:56
242	3,94	22,81	110,63	Alicante	Callosa d'en Sarrià	Continúa por Ctra. de Alcoy (CV-755)	Núcleo urbano	17:14:53	17:12:23	17:10:09
233	0,90	23,71	109,73	Alicante	Callosa d'en Sarrià	Rotonda, 1ª salida por Ctra. Alicante (CV-715)	Núcleo urbano	17:16:28	17:13:53	17:11:34
220	0,16	23,87	109,57	Alicante	Callosa d'en Sarrià	Continúa por Carretera de Alicante (CV-715)	Núcleo urbano	17:16:45	17:14:09	17:11:50
189	0,51	24,38	109,06	Alicante		Cruce, continúa recto por CV-715	CV-715	17:17:39	17:15:00	17:12:38
122	1,04	25,42	108,02	Alicante		Puente	CV-715	17:19:29	17:16:44	17:14:16
216	1,85	27,27	106,17	Alicante	Polop de la Marina	Continúa por CV-715	Núcleo urbano	17:22:45	17:19:49	17:17:12
220	0,31	27,58	105,86	Alicante	Polop de la Marina	Rotonda, 1ª salida por Ctra. Xirles (CV-7621) y CV-70	CV-7621	17:23:18	17:20:20	17:17:41
235	0,43	28,01	105,43	Alicante		Cruce, continúa recto por Ctra. Xirles	CV-7621	17:24:03	17:21:03	17:18:22
295	1,52	29,53	103,91	Alicante		Rotonda, 3ª salida por CV-70 dirección La Nucía / Benidorm	CV-70	17:26:44	17:23:35	17:20:46
273	0,78	30,31	103,13	Alicante		Rotonda, 2ª salida por CV-70 dirección La Nucía / Benidorm	CV-70	17:28:07	17:24:53	17:22:00
276	0,94	31,25	102,19	Alicante		Rotonda, 2ª salida por CV-70 dirección La Nucía / Benidorm	CV-70	17:29:46	17:26:27	17:23:29
259	0,91	32,16	101,28	Alicante		Rotonda, 2ª salida por CV-70 dirección La Nucía / Benidorm	CV-70	17:31:23	17:27:58	17:24:55
245	0,67	32,83	100,61	Alicante		Rotonda, 2ª salida por CV-70 dirección La Nucía / Benidorm	CV-70	17:32:34	17:29:05	17:25:58
248	0,43	33,26	100,18	Alicante		Rotonda, 1ª salida por CV-70 dirección Benidorm	CV-70	17:33:19	17:29:48	17:26:39
212	1,14	34,40	99,04	Alicante		Rotonda, 2ª salida por CV-763 dirección Alfàs del Pi	CV-763	17:35:20	17:31:42	17:28:27
168	0,67	35,07	98,37	Alicante	L'Alfàs del Pi	Continúa por CV-763	CV-763	17:36:31	17:32:49	17:29:31
126	1,15	36,22	97,22	Alicante	L'Alfàs del Pi	Rotonda, 3ª salida Urbanización y continúa por c/ Camí Foia l'Om	Núcleo urbano	17:38:32	17:34:44	17:31:20
111	0,39	36,61	96,83	Alicante	L'Alfàs del Pi	Continúa por c/ Xirivella	Núcleo urbano	17:39:14	17:35:23	17:31:57
87	0,10	36,71	96,73	Alicante	L'Alfàs del Pi	Continúa por Avda. Escandinavia	Núcleo urbano	17:39:24	17:35:33	17:32:06
79	0,10	36,81	96,63	Alicante	L'Alfàs del Pi	Giro izquierda, continúa por Avda. Carboneras	Núcleo urbano	17:39:35	17:35:43	17:32:15
131	0,82	37,63	95,81	Alicante		Rotonda, 1ª salida dirección Altea / La Nucía (CV-751)	CV-751	17:41:02	17:37:05	17:33:33
96	1,10	38,73	94,71	Alicante	La Nucía	Urbanización Bello Horizonte. Continúa por CV-751	CV-751	17:42:58	17:38:55	17:35:17
113	0,49	39,22	94,22	Alicante		Rotonda, 2ª salida dirección Altea / La Nucía (CV-751)	CV-751	17:43:50	17:39:44	17:36:04
117	0,44	39,66	93,78	Alicante		Rotonda, 3ª salida dirección La Nucía (CV-760)	CV-760	17:44:37	17:40:28	17:36:45
175	3,24	42,90	90,54	Alicante	La Nucía	Continúa por CV-760	Núcleo urbano	17:50:20	17:45:52	17:41:52
223	0,79	43,69	89,75	Alicante	La Nucía	Continúa por Avda. de Altea	Núcleo urbano	17:51:43	17:47:11	17:43:07
237	0,21	43,90	89,54	Alicante	La Nucía	Giro derecha, continúa por c/ Carretera	Núcleo urbano	17:52:06	17:47:32	17:43:27
243	0,22	44,12	89,32	Alicante	La Nucía	Plaza de los Músicos	Núcleo urbano	17:52:29	17:47:54	17:43:48
227	0,26	44,38	89,06	Alicante		Continúa en CV-715	CV-715	17:52:56	17:48:20	17:44:13
230	0,31	44,69	88,75	Alicante	Polop de la Marina	Continúa en Partida Torrent	Núcleo urbano	17:53:29	17:48:51	17:44:42
230	0,29	44,98	88,46	Alicante	Polop de la Marina	Continúa en Avda. Gabriel Miró	Núcleo urbano	17:54:00	17:49:20	17:45:09
223	0,33	45,31	88,13	Alicante	Polop de la Marina	Rotonda, 3ª salida por Ctra. Xirles (CV-7621)	CV-7621	17:54:35	17:49:53	17:45:41
235	0,52	45,83	87,61	Alicante		Cruce, continúa recto por Ctra. Xirles	CV-7621	17:55:30	17:50:45	17:46:30
294	1,51	47,34	86,10	Alicante		Rotonda, 1ª salida por CV-70 dirección Benimantell	CV-70	17:58:10	17:53:16	17:48:53
694	6,76	54,10	79,34	Alicante		ALTO DE TURRÓN DURO	CV-70	18:10:06	18:04:32	17:59:33
597	1,55	55,65	77,79	Alicante		Rotonda, 1ª salida por CV-755 dirección Guadalest	CV-755	18:12:50	18:07:07	18:02:00
573	0,39	56,04	77,40	Alicante	Guadalests	Continúa por CV-755	Núcleo urbano	18:13:31	18:07:46	18:02:37
569	0,09	56,13	77,31	Alicante	Guadalests	Giro izquierda, continúa por c/ d'Altana	Núcleo urbano	18:13:41	18:07:55	18:02:46
562	0,09	56,22	77,22	Alicante	Guadalests	Giro derecha, continúa por Avda. de Alicante	Núcleo urbano	18:13:50	18:08:04	18:02:54
545	0,30	56,52	76,92	Alicante		Continúa por CV-755	CV-755	18:14:22	18:08:34	18:03:23
467	1,57	58,09	75,35	Alicante		Cruce, continúa recto por CV-755	CV-755	18:17:08	18:11:11	18:05:51
422	1,30	59,39	74,05	Alicante		Precaución, estrechamiento	CV-755	18:19:26	18:13:21	18:07:55
357	1,72	61,11	72,33	Alicante		Cruce, continúa recto	CV-755	18:22:28	18:16:13	18:10:38
315	0,63	61,74	71,70	Alicante		Precaución, curvas muy cerradas	CV-755	18:23:35	18:17:16	18:11:37

250	1,25	62,99	70,45	Alicante		Precaución, estrechamiento por puente	CV-755	18:25:47	18:19:21	18:13:36
242	3,94	66,93	66,51	Alicante	Callosa d'en Sarrià	Continúa por Ctra. de Alcoy (CV-755)	Núcleo urbano	18:32:44	18:25:55	18:19:49
233	0,90	67,83	65,61	Alicante	Callosa d'en Sarrià	Rotonda, 1ª salida por Ctra. Alicante (CV-715)	Núcleo urbano	18:34:19	18:27:25	18:21:14
220	0,16	67,99	65,45	Alicante	Callosa d'en Sarrià	Continúa por Carretera de Alicante (CV-715)	Núcleo urbano	18:34:36	18:27:41	18:21:29
189	0,51	68,50	64,94	Alicante		Cruce, continúa recto por CV-715	CV-715	18:35:30	18:28:32	18:22:18
122	1,04	69,54	63,90	Alicante		Puente	CV-715	18:37:20	18:30:16	18:23:56
216	1,85	71,39	62,05	Alicante	Polop de la Marina	Continúa por CV-715	Núcleo urbano	18:40:36	18:33:21	18:26:51
220	0,31	71,70	61,74	Alicante	Polop de la Marina	Rotonda, 1ª salida por Ctra. Xirles (CV-7621) y CV-70	CV-7621	18:41:09	18:33:52	18:27:21
235	0,43	72,13	61,31	Alicante		Cruce, continúa recto por Ctra. Xirles	CV-7621	18:41:55	18:34:35	18:28:02
295	1,52	73,65	59,79	Alicante		Rotonda, 3ª salida por CV-70 dirección La Nucúa / Benidorm	CV-70	18:44:36	18:37:07	18:30:26
273	0,78	74,43	59,01	Alicante		Rotonda, 2ª salida por CV-70 dirección La Nucúa / Benidorm	CV-70	18:45:58	18:38:25	18:31:39
276	0,94	75,37	58,07	Alicante		Rotonda, 2ª salida por CV-70 dirección La Nucúa / Benidorm	CV-70	18:47:38	18:39:59	18:33:09
259	0,91	76,28	57,16	Alicante		Rotonda, 2ª salida por CV-70 dirección La Nucúa / Benidorm	CV-70	18:49:14	18:41:30	18:34:35
245	0,67	76,95	56,49	Alicante		Rotonda, 2ª salida por CV-70 dirección La Nucúa / Benidorm	CV-70	18:50:25	18:42:37	18:35:38
248	0,43	77,38	56,06	Alicante		Rotonda, 1ª salida por CV-70 dirección Benidorm	CV-70	18:51:11	18:43:20	18:36:19
212	1,14	78,52	54,92	Alicante		Rotonda, 2ª salida por CV-763 dirección Alfàs del Pi	CV-763	18:53:11	18:45:14	18:38:07
168	0,67	79,19	54,25	Alicante	L'Alfàs del Pi	Continúa por CV-763	CV-763	18:54:22	18:46:21	18:39:10
126	1,15	80,34	53,10	Alicante	L'Alfàs del Pi	Rotonda, 3ª salida Urbanización y continúa por c/ Camí Foia l'Om	Núcleo urbano	18:56:24	18:48:16	18:40:59
111	0,39	80,73	52,71	Alicante	L'Alfàs del Pi	Continúa por c/ Xirivella	Núcleo urbano	18:57:05	18:48:55	18:41:36
87	0,10	80,83	52,61	Alicante	L'Alfàs del Pi	Continúa por Avda. Escandinavia	Núcleo urbano	18:57:16	18:49:05	18:41:46
79	0,10	80,93	52,51	Alicante	L'Alfàs del Pi	Giro izquierda, continúa por Avda. Carboneras	Núcleo urbano	18:57:26	18:49:15	18:41:55
131	0,82	81,75	51,69	Alicante		Rotonda, 1ª salida dirección Altea / La Nucúa (CV-751)	CV-751	18:58:53	18:50:37	18:43:13
96	1,10	82,85	50,59	Alicante	La Nucúa	Urbanización Bello Horizonte. Continúa por CV-751	CV-751	19:00:50	18:52:27	18:44:57
113	0,49	83,34	50,10	Alicante		Rotonda, 2ª salida dirección Altea / La Nucúa (CV-751)	CV-751	19:01:42	18:53:16	18:45:44
117	0,44	83,78	49,66	Alicante		Rotonda, 3ª salida dirección La Nucúa (CV-760)	CV-760	19:02:28	18:54:00	18:46:25
175	3,24	87,02	46,42	Alicante	La Nucúa	Continúa por CV-760	Núcleo urbano	19:08:11	18:59:24	18:51:32
223	0,79	87,81	45,63	Alicante	La Nucúa	Continúa por Avda. de Altea	Núcleo urbano	19:09:35	19:00:43	18:52:47
237	0,21	88,02	45,42	Alicante	La Nucúa	Giro derecha, continúa por c/ Carretera	Núcleo urbano	19:09:57	19:01:04	18:53:07
227	0,22	88,24	45,20	Alicante	La Nucúa	Plaza de los Músicos	Núcleo urbano	19:10:20	19:01:26	18:53:28
230	0,26	88,50	44,94	Alicante		Continúa en CV-715	CV-715	19:10:48	19:01:52	18:53:52
230	0,31	88,81	44,63	Alicante	Polop de la Marina	Continúa en Partida Torrent	Núcleo urbano	19:11:21	19:02:23	18:54:22
223	0,29	89,10	44,34	Alicante	Polop de la Marina	Continúa en Avda. Gabriel Miró	Núcleo urbano	19:11:52	19:02:52	18:54:49
235	0,33	89,43	44,01	Alicante	Polop de la Marina	Rotonda, 3ª salida por Ctra. Xirles (CV-7621)	CV-7621	19:12:26	19:03:25	18:55:21
294	0,52	89,95	43,49	Alicante		Cruce, continúa recto por Ctra. Xirles	CV-7621	19:13:22	19:04:17	18:56:10
694	1,51	91,46	41,98	Alicante		Rotonda, 1ª salida por CV-70 dirección Benimantell	CV-70	19:16:01	19:06:48	18:58:33
597	6,76	98,22	35,22	Alicante		ALTO DE TURRÓN DURO	CV-70	19:27:57	19:18:04	19:09:13
573	1,55	99,77	33,67	Alicante		Rotonda, 1ª salida por CV-755 dirección Guadalest	CV-755	19:30:41	19:20:39	19:11:40
569	0,39	100,16	33,28	Alicante	Guadalests	Continúa por CV-755	Núcleo urbano	19:31:23	19:21:18	19:12:17
562	0,09	100,25	33,19	Alicante	Guadalests	Giro izquierda, continúa por c/ d'Aitana	Núcleo urbano	19:31:32	19:21:27	19:12:26
545	0,09	100,34	33,10	Alicante	Guadalests	Giro derecha, continúa por Avda. de Alicante	Núcleo urbano	19:31:42	19:21:36	19:12:34
467	0,30	100,64	32,80	Alicante		Continúa por CV-755	CV-755	19:32:13	19:22:06	19:13:03
422	1,57	102,21	31,23	Alicante		Cruce, continúa recto por CV-755	CV-755	19:35:00	19:24:43	19:15:31
357	1,30	103,51	29,93	Alicante		Precaución, estrechamiento	CV-755	19:37:17	19:26:53	19:17:34
315	1,72	105,23	28,21	Alicante		Cruce, continúa recto	CV-755	19:40:19	19:29:45	19:20:17
250	0,63	105,86	27,58	Alicante		Precaución, curvas muy cerradas	CV-755	19:41:26	19:30:48	19:21:17
242	1,25	107,11	26,33	Alicante		Precaución, estrechamiento por puente	CV-755	19:43:38	19:32:53	19:23:15
233	3,94	111,05	22,39	Alicante	Callosa d'en Sarrià	Continúa por Ctra. de Alcoy (CV-755)	Núcleo urbano	19:50:36	19:39:27	19:29:29
220	0,90	111,95	21,49	Alicante	Callosa d'en Sarrià	Rotonda, 1ª salida por Ctra. Alicante (CV-715)	Núcleo urbano	19:52:11	19:40:57	19:30:54
189	0,16	112,11	21,33	Alicante	Callosa d'en Sarrià	Continúa por Carretera de Alicante (CV-715)	Núcleo urbano	19:52:28	19:41:13	19:31:09
122	0,51	112,62	20,82	Alicante		Cruce, continúa recto por CV-715	CV-715	19:53:22	19:42:04	19:31:57
216	1,04	113,66	19,78	Alicante		Puente	CV-715	19:55:12	19:43:48	19:33:36
220	1,85	115,51	17,93	Alicante	Polop de la Marina	Continúa por CV-715	Núcleo urbano	19:58:28	19:46:53	19:36:31
220	0,31	115,82	17,62	Alicante	Polop de la Marina	Rotonda, 1ª salida por Ctra. Xirles (CV-7621) y CV-70	CV-7621	19:59:01	19:47:24	19:37:01
235	0,43	116,25	17,19	Alicante		Cruce, continúa recto por Ctra. Xirles	CV-7621	19:59:46	19:48:07	19:37:41
295	1,52	117,77	15,67	Alicante		Rotonda, 3ª salida por CV-70 dirección La Nucúa / Benidorm	CV-70	20:02:27	19:50:39	19:40:05
273	1,52	119,29	14,15	Alicante		Rotonda, 2ª salida por CV-70 dirección La Nucúa / Benidorm	CV-70	20:05:08	19:53:11	19:42:29
276	0,78	120,07	13,37	Alicante		Rotonda, 2ª salida por CV-70 dirección La Nucúa / Benidorm	CV-70	20:06:31	19:54:29	19:43:43
259	0,94	121,01	12,43	Alicante		Rotonda, 2ª salida por CV-70 dirección La Nucúa / Benidorm	CV-70	20:08:10	19:56:03	19:45:12
245	0,91	121,92	11,52	Alicante		Rotonda, 2ª salida por CV-70 dirección La Nucúa / Benidorm	CV-70	20:09:47	19:57:34	19:46:39
248	0,67	122,59	10,85	Alicante		Rotonda, 1ª salida por CV-70 dirección Benidorm	CV-70	20:10:58	19:58:41	19:47:42
212	0,43	123,02	10,42	Alicante		Rotonda, 2ª salida por CV-763 dirección Alfàs del Pi	CV-763	20:11:43	19:59:24	19:48:23
168	1,14	124,16	9,28	Alicante	L'Alfàs del Pi	Continúa por CV-763	CV-763	20:13:44	20:01:18	19:50:11
126	0,67	124,83	8,61	Alicante	L'Alfàs del Pi	Rotonda, 3ª salida Urbanización y continúa por c/ Camí Foia l'Om	Núcleo urbano	20:14:55	20:02:25	19:51:14
111	1,15	125,98	7,46	Alicante	L'Alfàs del Pi	Continúa por c/ Xirivella	Núcleo urbano	20:16:56	20:04:20	19:53:03
87	0,39	126,37	7,07	Alicante	L'Alfàs del Pi	Continúa por Avda. Escandinavia	Núcleo urbano	20:17:38	20:04:59	19:53:40
79	0,10	126,47	6,97	Alicante	L'Alfàs del Pi	Giro izquierda, continúa por Avda. Carboneras	Núcleo urbano	20:17:48	20:05:09	19:53:50
131	0,10	126,57	6,87	Alicante		Rotonda, 1ª salida dirección Altea / La Nucúa (CV-751)	CV-751	20:17:59	20:05:19	19:53:59
96	0,82	127,39	6,05	Alicante	La Nucúa	Urbanización Bello Horizonte. Continúa por CV-751	CV-751	20:19:26	20:06:41	19:55:17
113	1,10	128,49	4,95	Alicante		Rotonda, 2ª salida dirección Altea / La Nucúa (CV-751)	CV-751	20:21:22	20:08:31	19:57:01
117	0,49	128,98	4,46	Alicante		Rotonda, 3ª salida dirección La Nucúa (CV-760)	CV-760	20:22:14	20:09:20	19:57:47
175	3,24	132,22	1,22	Alicante	La Nucúa	Continúa por CV-760	Núcleo urbano	20:27:57	20:14:44	20:02:54
223	0,79	133,01	0,43	Alicante	La Nucúa	Continúa por Avda. de Altea	Núcleo urbano	20:29:21	20:16:03	20:04:09
237	0,21	133,22	0,22	Alicante	La Nucúa	Giro izquierda, continúa por Avda. Marina Baixa	Núcleo urbano	20:29:43	20:16:24	20:04:29
243	0,22	133,44	0,00	Alicante	La Nucúa	META. Avda. Marina Baixa	Núcleo urbano	20:30:06	20:16:46	20:04:50



CAMPEONATO DE ESPAÑA DE CARRETERA 2021

LÍNEA: ÉLITE UCI / ÉLITE

20 junio 2021

Salida: Estadio Olímpico "Camilo Cano". La Nucía (Alicante)

Llegada: Avda. Marina Baixa. La Nucía (Alicante)



CAMPEONATO DE ESPAÑA
CARRETERA

*Neutralizada: 1,36 km.

ALTITUD	DISTANCIA EN KM			PROVINCIA / ISLA	LOCALIDAD (terminos urbanos)	ITINERARIO	CTRA/CAMINO/ NÚCLEO URBANO	HORARIO ESTIMADO DE PASEO		
	Parc	Tot	Falta					V Km/h 38,00	V Km/h 40,00	V Km/h 42,00
232	-	-	-	Alicante	La Nucía	Salida neutralizada: Estadio Olímpico "Camilo Cano"	Núcleo urbano	9:00:00	9:00:00	9:00:00
231	-	-	-	Alicante	La Nucía	Continúa por Camí de la Muixara	Núcleo urbano	9:00:46	9:00:44	9:00:42
241	-	-	-	Alicante	La Nucía	Rotonda, 1ª salida dirección La Nucía por CV-715	CV-715	9:01:31	9:01:26	9:01:22
238	0,00	0,00	183,47	Alicante	La Nucía	SALIDA EN CV-70, P.K. 43,500 "KM. 0"	CV-70	9:02:09	9:02:02	9:01:37
212	0,76	0,76	182,71	Alicante		Rotonda, 1ª salida dirección Benidorm por CV-70	CV-70	9:03:21	9:03:11	9:03:02
193	0,52	1,28	182,19	Alicante		Rotonda, 2ª salida dirección Benidorm por CV-70	CV-70	9:04:10	9:03:58	9:03:46
186	0,89	2,17	181,30	Alicante		Rotonda, 2ª salida dirección Benidorm por CV-70	CV-70	9:05:34	9:05:18	9:05:03
179	0,54	2,71	180,76	Alicante		Rotonda, 2ª salida dirección Benidorm por CV-70	CV-70	9:06:26	9:06:06	9:05:49
178	0,45	3,16	180,31	Alicante		Rotonda, 2ª salida dirección Benidorm por CV-70	CV-70	9:07:08	9:06:47	9:06:27
140	1,11	4,27	179,20	Alicante		Rotonda, 1ª salida dirección Finestrat (CV-758)	CV-758	9:08:53	9:08:27	9:08:03
230	1,80	6,07	177,40	Alicante		Rotonda, 1ª salida dirección Finestrat (CV-758)	CV-758	9:11:44	9:11:09	9:10:37
335	1,90	7,97	175,50	Alicante		ALTO DE FINESTRAT	CV-758	9:14:44	9:14:00	9:13:20
259	3,07	11,04	172,43	Alicante		Cruce, continúa recto en CV-758	CV-758	9:19:35	9:18:36	9:17:43
268	1,21	12,25	171,22	Alicante	Finestrat	Continúa en Avda. de Benidorm	Núcleo urbano	9:21:29	9:20:25	9:19:27
262	0,27	12,52	170,95	Alicante	Finestrat	Continúa en Avda. de Benidorm	Núcleo urbano	9:21:55	9:20:49	9:19:50
232	0,65	13,17	170,30	Alicante		Cruce, continúa recto en CV-758	CV-758	9:22:57	9:21:48	9:20:45
265	4,90	18,07	165,40	Alicante		Giro derecha, incorporación a CV-770	CV-770	9:30:41	9:29:09	9:27:45
290	1,27	19,34	164,13	Alicante		Cruce, continúa recto en CV-770	CV-770	9:32:41	9:31:03	9:29:34
351	2,25	21,59	161,88	Alicante		Cruce, continúa recto en CV-770	CV-770	9:36:14	9:34:25	9:32:47
387	0,78	22,37	161,10	Alicante		Precaución estrechamiento	CV-770	9:37:28	9:35:36	9:33:54
402	0,47	22,84	160,63	Alicante	Sella	Continúa en Avda. L'EVA nº 5	Núcleo urbano	9:38:13	9:36:18	9:34:34
397	0,38	23,22	160,25	Alicante	Sella	Continúa recto en Avda. Alcoy	Núcleo urbano	9:38:49	9:36:52	9:35:07
425	0,61	23,83	159,64	Alicante		Continúa recto en CV-770	CV-770	9:39:46	9:37:47	9:35:59
709	5,64	29,47	154,00	Alicante		Cruce, continúa recto en CV-770	CV-770	9:48:41	9:46:15	9:44:03
834	2,12	31,59	151,88	Alicante		Cruce, continúa recto en CV-770	CV-770	9:52:02	9:49:25	9:47:04
1024	3,33	34,92	148,55	Alicante		PUERTO DE TUDONS	CV-770	9:57:17	9:54:25	9:51:50
858	2,85	37,77	145,70	Alicante		Cruce, continúa recto en CV-770	CV-770	10:01:47	9:58:42	9:55:54
749	2,17	39,94	143,53	Alicante	Alcoleja	Continúa en c/ San Antonio	Núcleo urbano	10:05:13	10:01:57	9:59:00
746	0,30	40,24	143,23	Alicante	Alcoleja	Plaza del Palacio (continúa recto)	Núcleo urbano	10:05:41	10:02:24	9:59:26
739	0,32	40,56	142,91	Alicante		Cruce, continúa recto en CV-770	CV-770	10:06:11	10:02:53	9:59:53
715	0,71	41,27	142,20	Alicante		Cruce, continúa recto en CV-770	CV-770	10:07:19	10:03:57	10:00:54
714	1,69	42,96	140,51	Alicante	Benasau	Giro derecha, continúa en CV-70	Núcleo urbano	10:09:59	10:06:29	10:03:19
728	0,96	43,92	139,55	Alicante		Continúa en CV-70 (cruce, continúa recto)	CV-70	10:11:30	10:07:55	10:04:41
967	4,52	48,44	135,03	Alicante		ALTO DE CONFRIDES	CV-70	10:18:38	10:14:42	10:11:09
794	3,80	52,24	131,23	Alicante	Confrides	Continúa en c/ San Antonio	Núcleo urbano	10:24:38	10:20:24	10:16:34
752	0,69	52,93	130,54	Alicante		Cruce, continúa recto en CV-70	CV-70	10:25:43	10:21:26	10:17:33
694	1,50	54,43	129,04	Alicante		Cruce, continúa recto en CV-70	CV-70	10:28:05	10:23:41	10:19:42
636	3,82	58,25	125,22	Alicante		Cruce, continúa recto en CV-70 (desvío Benifato)	CV-70	10:34:07	10:29:25	10:25:09
586	1,65	59,90	123,57	Alicante		Cruce, continúa recto en CV-70	CV-70	10:36:44	10:31:53	10:27:31
571	0,79	60,69	122,78	Alicante	Benimantell	Continúa en Carretera de Alcoi	Núcleo urbano	10:37:58	10:33:05	10:28:39
567	0,55	61,24	122,23	Alicante	Benimantell	Rotonda, 2ª salida dirección Castell de Guadalest por CV-755; se coge en sentido contrario	CV-755	10:38:51	10:33:54	10:29:26
564	0,89	62,13	121,34	Alicante	Guadalest	Continúa en Avda. de Alicante	Núcleo urbano	10:40:15	10:35:14	10:30:42
544	0,49	62,62	120,85	Alicante		Continúa por CV-755	CV-755	10:41:01	10:35:58	10:31:24
545	1,56	64,18	119,29	Alicante		Cruce, continúa recto en CV-755	CV-755	10:43:29	10:38:19	10:33:38
422	1,32	65,50	117,97	Alicante		Precaución, estrechamiento	CV-755	10:45:34	10:40:17	10:35:31
357	1,84	67,34	116,13	Alicante		Cruce, continúa recto en CV-755	CV-755	10:48:28	10:43:03	10:38:09
315	0,74	68,08	115,39	Alicante		Precaución, curvas muy cerradas	CV-755	10:49:39	10:44:10	10:39:12
250	3,43	68,93	114,54	Alicante		Precaución, estrechamiento por puente	CV-755	10:50:59	10:45:26	10:40:25
242	3,94	72,87	110,60	Alicante	Callosa d'en Sarrià	Continúa recto en Carretera de Alcoi	Núcleo urbano	10:57:12	10:51:21	10:46:03
233	0,88	73,75	109,72	Alicante	Callosa d'en Sarrià	Rotonda, 1ª salida por Ctra. Alicante (CV-715)	Núcleo urbano	10:58:36	10:52:40	10:47:18
220	0,13	73,88	109,59	Alicante	Callosa d'en Sarrià	Continúa por Carretera de Alicante (CV-715)	Núcleo urbano	10:58:48	10:52:52	10:47:29
205	0,26	74,14	109,33	Alicante		Cruce, continúa recto por CV-715	CV-715	10:59:13	10:53:15	10:47:51
180	2,33	76,47	107,00	Alicante		Puente	CV-715	11:02:53	10:56:45	10:51:11
216	0,91	77,38	106,09	Alicante	Polop de la Marina	Continúa por CV-715	Núcleo urbano	11:04:20	10:58:07	10:52:29
220	0,23	77,61	105,86	Alicante	Polop de la Marina	Rotonda, 1ª salida por Ctra. Xirles (CV-7621) y CV-70	CV-7621	11:04:41	10:58:27	10:52:49
235	0,49	78,10	105,37	Alicante		Cruce, continúa recto por Ctra. Xirles	CV-7621	11:05:28	10:59:11	10:53:31
294	1,51	79,61	103,86	Alicante		Rotonda, 1ª salida por CV-70 dirección Benimantell	CV-70	11:07:51	11:01:27	10:55:40
694	6,29	85,90	97,57	Alicante		ALTO DE TURRÓN DURO	CV-70	11:17:47	11:10:53	11:04:39
597	2,02	87,92	95,55	Alicante		Rotonda, 1ª salida por CV-755 dirección Guadalest	CV-755	11:20:58	11:13:55	11:07:33
573	0,41	88,33	95,14	Alicante	Guadalest	Continúa por CV-755	Núcleo urbano	11:21:37	11:14:32	11:08:08
569	0,07	88,40	95,07	Alicante	Guadalest	Giro izquierda, continúa por c/ d'Aitana	Núcleo urbano	11:21:44	11:14:38	11:08:14
562	0,10	88,50	94,97	Alicante	Guadalest	Giro derecha, continúa por Avda. de Alicante	Núcleo urbano	11:21:53	11:14:47	11:08:22

545	0,30	88,80	94,67	Alicante		Continúa por CV-755	CV-755	11:22:21	11:15:14	11:08:48
467	1,56	90,36	93,11	Alicante		Cruce, continúa recto por CV-755	CV-755	11:24:49	11:17:35	11:11:02
422	1,32	91,68	91,79	Alicante		Precaución, estrechamiento	CV-755	11:26:54	11:19:34	11:12:55
357	1,70	93,38	90,09	Alicante		Cruce, continúa recto	CV-755	11:29:35	11:22:07	11:15:21
315	0,64	94,02	89,45	Alicante		Precaución, curvas muy cerradas	CV-755	11:30:36	11:23:04	11:16:15
250	1,24	95,26	88,21	Alicante		Precaución, estrechamiento por puente	CV-755	11:32:33	11:24:56	11:18:02
242	3,94	99,20	84,27	Alicante	Callosa d'en Sarrià	Continúa por Ctra. de Alcoy (CV-755)	Núcleo urbano	11:38:47	11:30:50	11:23:39
233	0,89	100,09	83,38	Alicante	Callosa d'en Sarrià	Rotonda, 1ª salida por Ctra. Alicante (CV-715)	Núcleo urbano	11:40:11	11:32:10	11:24:56
220	0,13	100,22	83,25	Alicante	Callosa d'en Sarrià	Continúa por Carretera de Alicante (CV-715)	Núcleo urbano	11:40:23	11:32:22	11:25:07
205	0,26	100,48	82,99	Alicante		Cruce, continúa recto por CV-715	CV-715	11:40:48	11:32:46	11:25:29
180	2,33	102,81	80,66	Alicante		Puente	CV-715	11:44:29	11:36:15	11:28:49
216	0,91	103,72	79,75	Alicante	Polop de la Marina	Continúa por CV-715	Núcleo urbano	11:45:55	11:37:37	11:30:07
220	0,23	103,95	79,52	Alicante	Polop de la Marina	Rotonda, 1ª salida por Ctra. Xirles (CV-7621) y CV-70	CV-7621	11:46:17	11:37:58	11:30:27
235	0,49	104,44	79,03	Alicante		Cruce, continúa recto por Ctra. Xirles	CV-7621	11:47:03	11:38:42	11:31:09
295	1,53	105,97	77,50	Alicante		Rotonda, 3ª salida por CV-70 dirección La Nucía / Benidorm	CV-70	11:49:28	11:41:00	11:33:20
278	0,64	106,61	76,86	Alicante		Rotonda, 2ª salida por CV-70 dirección La Nucía / Benidorm	CV-70	11:50:29	11:41:57	11:34:15
276	1,07	107,68	75,79	Alicante		Rotonda, 2ª salida por CV-70 dirección La Nucía / Benidorm	CV-70	11:52:10	11:43:34	11:35:46
259	0,91	108,59	74,88	Alicante		Rotonda, 2ª salida por CV-70 dirección La Nucía / Benidorm	CV-70	11:53:36	11:44:55	11:37:04
245	0,63	109,22	74,25	Alicante		Rotonda, 2ª salida por CV-70 dirección La Nucía / Benidorm	CV-70	11:54:36	11:45:52	11:37:58
248	0,46	109,68	73,79	Alicante		Rotonda, 1ª salida por CV-70 dirección Benidorm	CV-70	11:55:20	11:46:34	11:38:38
212	1,15	110,83	72,64	Alicante		Rotonda, 2ª salida por CV-763 dirección Alfàs del Pi	CV-763	11:57:09	11:48:17	11:40:16
168	0,72	111,55	71,92	Alicante	L'Alfàs del Pi	Continúa por CV-763	CV-763	11:58:17	11:49:22	11:41:18
126	1,15	112,70	70,77	Alicante	L'Alfàs del Pi	Rotonda, 3ª salida Urbanización y continúa por c/ Camí Foia l'Om	Núcleo urbano	12:00:06	11:51:05	11:42:57
111	0,39	113,09	70,38	Alicante	L'Alfàs del Pi	Continúa por c/ Xirivella	Núcleo urbano	12:00:43	11:51:40	11:43:30
87	0,10	113,19	70,28	Alicante	L'Alfàs del Pi	Continúa por Avda. Escandinavia	Núcleo urbano	12:00:52	11:51:50	11:43:39
79	0,10	113,29	70,18	Alicante	L'Alfàs del Pi	Giro izquierda, continúa por Avda. Carboneras	Núcleo urbano	12:01:02	11:51:58	11:43:47
131	0,82	114,11	69,36	Alicante		Rotonda, 1ª salida dirección Altea / La Nucía (CV-751)	CV-751	12:02:19	11:53:12	11:44:57
96	1,10	115,21	68,26	Alicante	La Nucía	Urbanización Bello Horizonte. Continúa por CV-751	CV-751	12:04:03	11:54:51	11:46:32
113	0,49	115,70	67,77	Alicante		Rotonda, 2ª salida dirección Altea / La Nucía (CV-751)	CV-751	12:04:50	11:55:35	11:47:14
117	0,44	116,14	67,33	Alicante		Rotonda, 3ª salida dirección La Nucía (CV-760)	CV-760	12:05:32	11:56:15	11:47:51
175	3,24	119,38	64,09	Alicante	La Nucía	Continúa por CV-760	Núcleo urbano	12:10:39	12:01:07	11:52:29
223	0,79	120,17	63,30	Alicante	La Nucía	Continúa por Avda. de Altea	Núcleo urbano	12:11:53	12:02:18	11:53:37
237	0,21	120,38	63,09	Alicante	La Nucía	Giro derecha, continúa por c/ Carretera	Núcleo urbano	12:12:13	12:02:37	11:53:55
243	0,22	120,60	62,87	Alicante	La Nucía	Plaza de los Músicos	Núcleo urbano	12:12:34	12:02:56	11:54:14
227	0,26	120,86	62,61	Alicante		Continúa en CV-715	CV-715	12:12:59	12:03:20	11:54:36
230	0,31	121,17	62,30	Alicante	Polop de la Marina	Continúa en Partida Torrent	Núcleo urbano	12:13:28	12:03:48	11:55:03
230	0,29	121,46	62,01	Alicante	Polop de la Marina	Continúa en Avda. Gabriel Miró	Núcleo urbano	12:13:56	12:04:14	11:55:27
223	0,33	121,79	61,68	Alicante	Polop de la Marina	Rotonda, 3ª salida por Ctra. Xirles (CV-7621)	CV-7621	12:14:27	12:04:43	11:55:56
235	0,52	122,31	61,16	Alicante		Cruce, continúa recto por Ctra. Xirles	CV-7621	12:15:16	12:05:30	11:56:40
294	1,51	123,82	59,65	Alicante		Rotonda, 1ª salida por CV-70 dirección Benimantell	CV-70	12:17:39	12:07:46	11:58:50
694	6,76	130,58	52,89	Alicante		ALTO DE TURRÓN DURO	CV-70	12:28:20	12:17:55	12:08:29
597	1,55	132,13	51,34	Alicante		Rotonda, 1ª salida por CV-755 dirección Guadalest	CV-755	12:30:46	12:20:14	12:10:42
573	0,39	132,52	50,95	Alicante	Guadalest	Continúa por CV-755	Núcleo urbano	12:31:23	12:20:49	12:11:15
569	0,09	132,61	50,86	Alicante	Guadalest	Giro izquierda, continúa por c/ d'Aitana	Núcleo urbano	12:31:32	12:20:57	12:11:23
562	0,09	132,70	50,77	Alicante	Guadalest	Giro derecha, continúa por Avda. de Alicante	Núcleo urbano	12:31:40	12:21:05	12:11:31
545	0,30	133,00	50,47	Alicante		Continúa por CV-755	CV-755	12:32:09	12:21:32	12:11:57
467	1,57	134,57	48,90	Alicante		Cruce, continúa recto por CV-755	CV-755	12:34:38	12:23:54	12:14:11
422	1,30	135,87	47,60	Alicante		Precaución, estrechamiento	CV-755	12:36:41	12:25:51	12:16:03
357	1,72	137,59	45,88	Alicante		Cruce, continúa recto	CV-755	12:39:24	12:28:25	12:18:30
315	0,63	138,22	45,25	Alicante		Precaución, curvas muy cerradas	CV-755	12:40:23	12:29:22	12:19:24
250	1,25	139,47	44,00	Alicante		Precaución, estrechamiento por puente	CV-755	12:42:22	12:31:15	12:21:11
242	3,94	143,41	40,06	Alicante	Callosa d'en Sarrià	Continúa por Ctra. de Alcoy (CV-755)	Núcleo urbano	12:48:35	12:37:09	12:26:49
233	0,90	144,31	39,16	Alicante	Callosa d'en Sarrià	Rotonda, 1ª salida por Ctra. Alicante (CV-715)	Núcleo urbano	12:50:00	12:38:30	12:28:06
220	0,16	144,47	39,00	Alicante	Callosa d'en Sarrià	Continúa por Carretera de Alicante (CV-715)	Núcleo urbano	12:50:15	12:38:45	12:28:20
189	0,51	144,98	38,49	Alicante		Cruce, continúa recto por CV-715	CV-715	12:51:04	12:39:31	12:29:03
122	1,04	146,02	37,45	Alicante		Puente	CV-715	12:52:42	12:41:04	12:30:33
216	1,85	147,87	35,60	Alicante	Polop de la Marina	Continúa por CV-715	Núcleo urbano	12:55:38	12:43:51	12:33:11
220	0,31	148,18	35,29	Alicante	Polop de la Marina	Rotonda, 1ª salida por Ctra. Xirles (CV-7621) y CV-70	CV-7621	12:56:07	12:44:19	12:33:38
235	0,43	148,61	34,86	Alicante		Cruce, continúa recto por Ctra. Xirles	CV-7621	12:56:48	12:44:57	12:34:15
295	1,52	150,13	33,34	Alicante		Rotonda, 3ª salida por CV-70 dirección La Nucía / Benidorm	CV-70	12:59:12	12:47:14	12:36:25
273	0,78	150,91	32,56	Alicante		Rotonda, 2ª salida por CV-70 dirección La Nucía / Benidorm	CV-70	13:00:26	12:48:24	12:37:32
276	0,94	151,85	31,62	Alicante		Rotonda, 2ª salida por CV-70 dirección La Nucía / Benidorm	CV-70	13:01:55	12:49:49	12:38:52
259	0,91	152,76	30,71	Alicante		Rotonda, 2ª salida por CV-70 dirección La Nucía / Benidorm	CV-70	13:03:21	12:51:11	12:40:10
245	0,67	153,43	30,04	Alicante		Rotonda, 2ª salida por CV-70 dirección La Nucía / Benidorm	CV-70	13:04:24	12:52:11	12:41:08
248	0,43	153,86	29,61	Alicante		Rotonda, 1ª salida por CV-70 dirección Benidorm	CV-70	13:05:05	12:52:50	12:41:45
212	1,14	155,00	28,47	Alicante		Rotonda, 2ª salida por CV-763 dirección Alfàs del Pi	CV-763	13:06:53	12:54:32	12:43:22
168	0,67	155,67	27,80	Alicante	L'Alfàs del Pi	Continúa por CV-763	CV-763	13:07:57	12:55:33	12:44:20
126	1,15	156,82	26,65	Alicante	L'Alfàs del Pi	Rotonda, 3ª salida Urbanización y continúa por c/ Camí Foia l'Om	Núcleo urbano	13:09:45	12:57:16	12:45:58
111	0,39	157,21	26,26	Alicante	L'Alfàs del Pi	Continúa por c/ Xirivella	Núcleo urbano	13:10:22	12:57:51	12:46:32

87	0,10	157,31	26,16	Alicante	L'Alfàs del Pi	Continúa por Avda. Escandinavia	Núcleo urbano	13:10:32	12:58:00	12:46:40
79	0,10	157,41	26,06	Alicante	L'Alfàs del Pi	Giro izquierda, continúa por Avda. Carboneras	Núcleo urbano	13:10:41	12:58:09	12:46:49
131	0,82	158,23	25,24	Alicante		Rotonda, 1ª salida dirección Altea / La Nucía (CV-751)	CV-751	13:11:59	12:59:23	12:47:59
96	1,10	159,33	24,14	Alicante	La Nucía	Urbanización Bello Horizonte. Continúa por CV-751	CV-751	13:13:43	13:01:02	12:49:33
113	0,49	159,82	23,65	Alicante		Rotonda, 2ª salida dirección Altea / La Nucía (CV-751)	CV-751	13:14:30	13:01:46	12:50:15
117	0,44	160,26	23,21	Alicante		Rotonda, 3ª salida dirección La Nucía (CV-760)	CV-760	13:15:11	13:02:26	12:50:53
175	3,24	163,50	19,97	Alicante	La Nucía	Continúa por CV-760	Núcleo urbano	13:20:18	13:07:17	12:55:31
223	0,79	164,29	19,18	Alicante	La Nucía	Continúa por Avda. de Altea	Núcleo urbano	13:21:33	13:08:29	12:56:39
237	0,21	164,50	18,97	Alicante	La Nucía	Giro derecha, continúa por c/ Carretera	Núcleo urbano	13:21:53	13:08:47	12:56:57
243	0,22	164,72	18,75	Alicante	La Nucía	Plaza de los Músicos	Núcleo urbano	13:22:14	13:09:07	12:57:15
227	0,26	164,98	18,49	Alicante		Continúa en CV-715	CV-715	13:22:39	13:09:31	12:57:38
230	0,26	165,24	18,23	Alicante	Polop de la Marina	Continúa en Partida Torrent	Núcleo urbano	13:23:03	13:09:54	12:58:00
230	0,31	165,55	17,92	Alicante	Polop de la Marina	Continúa en Avda. Gabriel Miró	Núcleo urbano	13:23:33	13:10:22	12:58:27
223	0,29	165,84	17,63	Alicante	Polop de la Marina	Rotonda, 3ª salida por Ctra. Xirles (CV-7621)	CV-7621	13:24:00	13:10:48	12:58:51
235	1,52	167,36	16,11	Alicante		Cruce, continúa recto por Ctra. Xirles	CV-7621	13:26:24	13:13:05	13:01:02
295	1,52	168,88	14,59	Alicante		Rotonda, 3ª salida por CV-70 dirección La Nucía / Benidorm	CV-70	13:28:48	13:15:22	13:03:12
278	0,78	169,66	13,81	Alicante		Rotonda, 2ª salida por CV-70 dirección La Nucía / Benidorm	CV-70	13:30:02	13:16:32	13:04:19
276	0,94	170,60	12,87	Alicante		Rotonda, 2ª salida por CV-70 dirección La Nucía / Benidorm	CV-70	13:31:31	13:17:56	13:05:39
259	0,91	171,51	11,96	Alicante		Rotonda, 2ª salida por CV-70 dirección La Nucía / Benidorm	CV-70	13:32:57	13:19:18	13:06:57
245	0,67	172,18	11,29	Alicante		Rotonda, 2ª salida por CV-70 dirección La Nucía / Benidorm	CV-70	13:34:01	13:20:19	13:07:55
248	0,43	172,61	10,86	Alicante		Rotonda, 1ª salida por CV-70 dirección Benidorm	CV-70	13:34:41	13:20:57	13:08:32
212	1,14	173,75	9,72	Alicante		Rotonda, 2ª salida por CV-763 dirección Alfàs del Pi	CV-763	13:36:29	13:22:40	13:10:09
168	0,67	174,42	9,05	Alicante	L'Alfàs del Pi	Continúa por CV-763	CV-763	13:37:33	13:23:40	13:11:07
126	1,15	175,57	7,90	Alicante	L'Alfàs del Pi	Rotonda, 3ª salida Urbanización y continúa por c/ Camí Foia l'Om	Núcleo urbano	13:39:22	13:25:24	13:12:45
111	0,39	175,96	7,51	Alicante	L'Alfàs del Pi	Continúa por c/ Xirivella	Núcleo urbano	13:39:59	13:25:59	13:13:19
87	0,10	176,06	7,41	Alicante	L'Alfàs del Pi	Continúa por Avda. Escandinavia	Núcleo urbano	13:40:08	13:26:08	13:13:27
79	0,10	176,16	7,31	Alicante	L'Alfàs del Pi	Giro izquierda, continúa por Avda. Carboneras	Núcleo urbano	13:40:18	13:26:17	13:13:36
131	0,82	176,98	6,49	Alicante		Rotonda, 1ª salida dirección Altea / La Nucía (CV-751)	CV-751	13:41:35	13:27:31	13:14:46
96	1,10	178,08	5,39	Alicante	La Nucía	Urbanización Bello Horizonte. Continúa por CV-751	CV-751	13:43:20	13:29:10	13:16:21
113	0,49	178,57	4,90	Alicante		Rotonda, 2ª salida dirección Altea / La Nucía (CV-751)	CV-751	13:44:06	13:29:54	13:17:03
117	0,44	179,01	4,46	Alicante		Rotonda, 3ª salida dirección La Nucía (CV-760)	CV-760	13:44:48	13:30:33	13:17:40
175	3,24	182,25	1,22	Alicante	La Nucía	Continúa por CV-760	Núcleo urbano	13:49:55	13:35:25	13:22:18
223	0,79	183,04	0,43	Alicante	La Nucía	Continúa por Avda. de Altea	Núcleo urbano	13:51:09	13:36:36	13:23:26
237	0,21	183,25	0,22	Alicante	La Nucía	Giro izquierda, continúa por Avda. Marina Baixa	Núcleo urbano	13:51:29	13:36:55	13:23:44
243	0,22	183,47	0,00	Alicante	La Nucía	META. Avda. Marina Baixa	Núcleo urbano	13:51:50	13:37:15	13:24:03

DETALLE DE PASO RECORRIDO POR NÚCLEOS URBANOS; PRUEBAS
LÍNEA SUB-23 y ÉLITE FÉMINAS
LÍNEA SUB-23 MASCULINA

LA NUCÍA.-

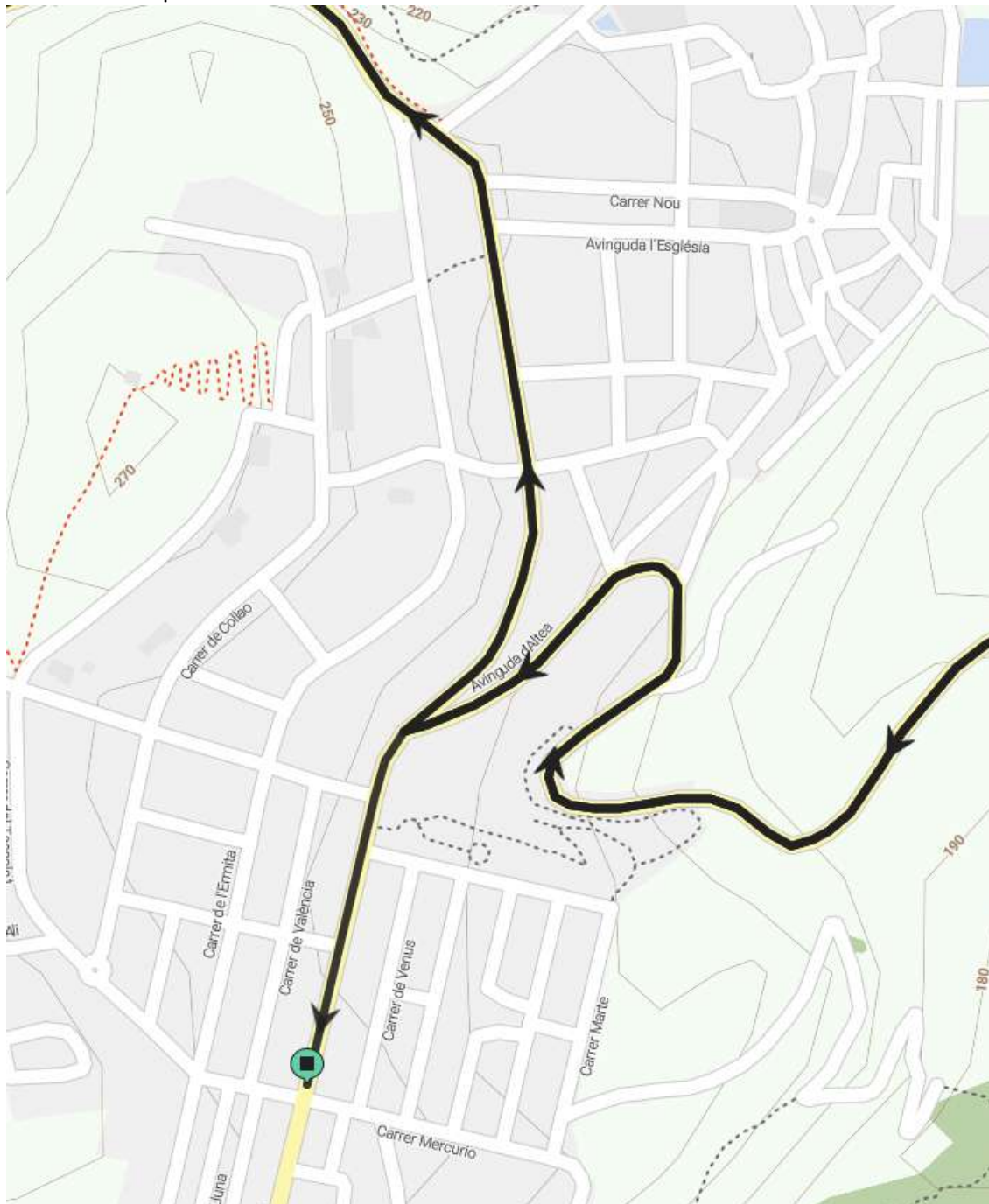
Recorrido neutralizado de salida:



Tiempos estimados de paso	
SUB23 y ÉLITE FÉMINAS (19 junio)	SUB23 MASCULINA (19 junio)
<ul style="list-style-type: none">• De 9:30 h. a 9:39 h.	<ul style="list-style-type: none">• De 16:30 a 16:34 h.

LA NUCÍA

Recorrido pruebas:



Tiempos estimados de paso

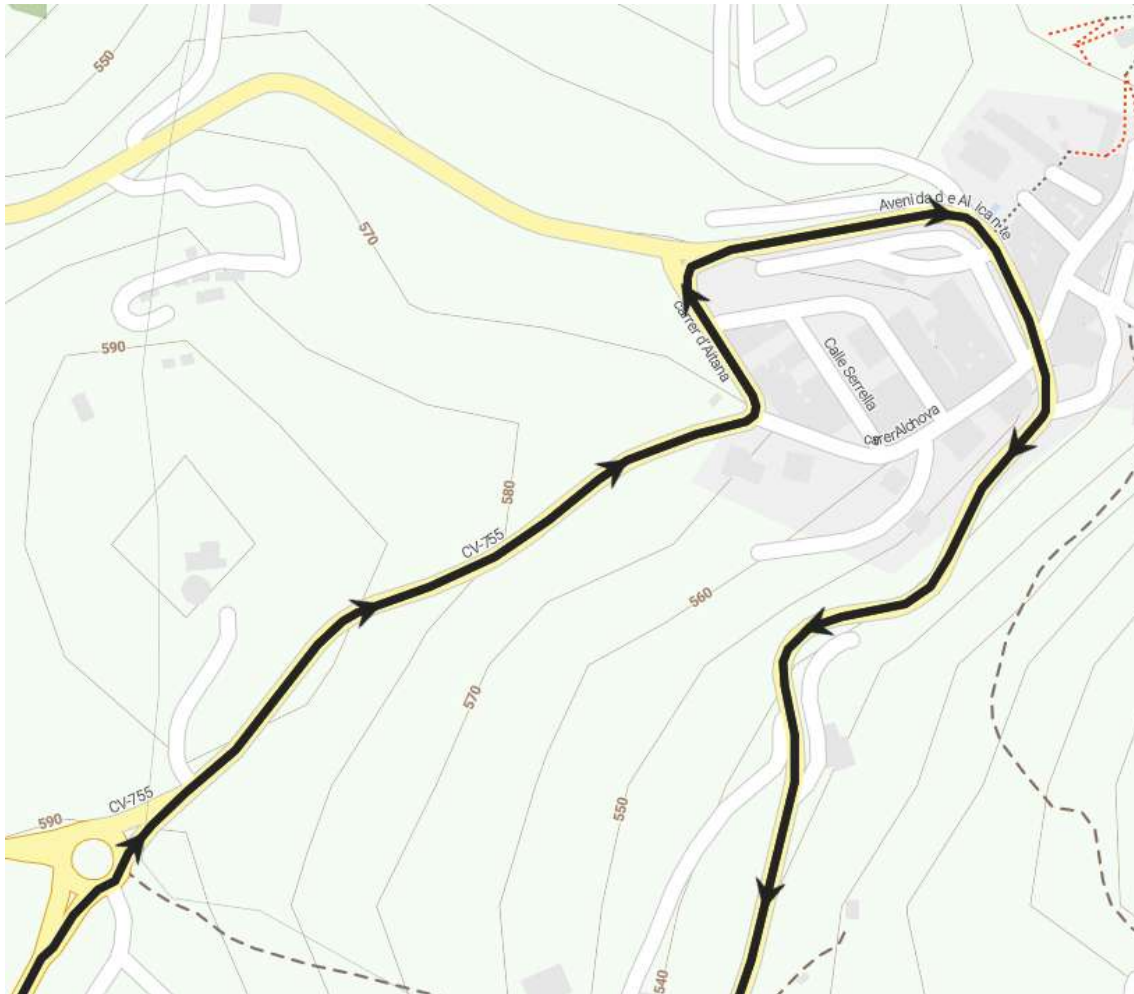
SUB23 y ÉLITE FÉMINAS (19 junio)	SUB23 MASCULINA (19 junio)
<ul style="list-style-type: none">• 1er. paso: de 10:52 h. a 11:04 h.• 2do. paso: de 12:07 h. a 12:30 h.• 3er. paso: de 12:39 h. a 13:06 h.	<ul style="list-style-type: none">• 1er. paso: de 17:41 h. a 17:52 h.• 2do. paso: de 18:51 h. a 19:10 h.• 3er. paso: de 20:02 h. a 20:30 h.

POLOP DE LA MARINA.-



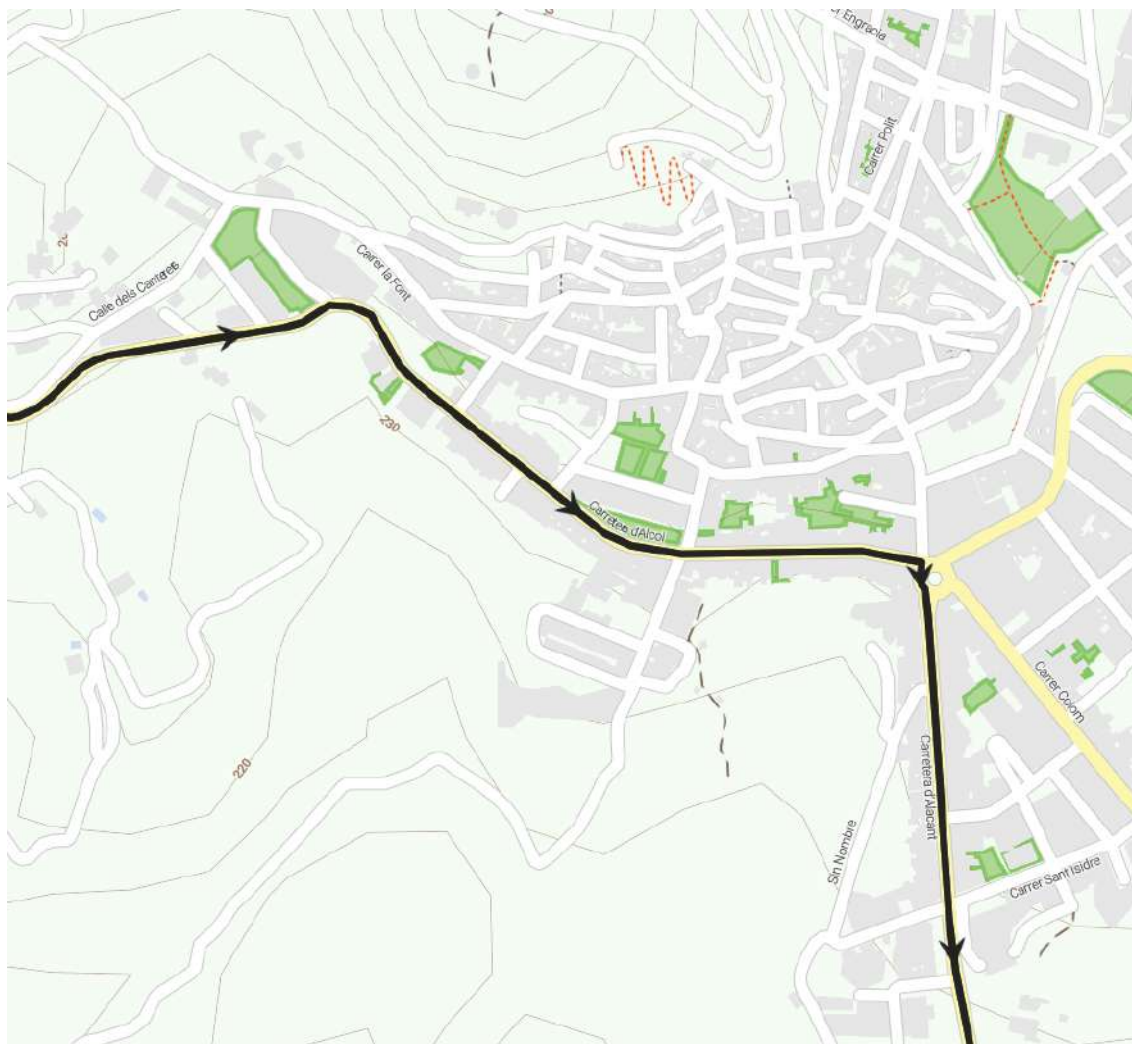
Tiempos estimados de paso	
SUB23 y ÉLITE FÉMINAS (19 junio)	SUB23 MASCULINA (19 junio)
<ul style="list-style-type: none">• 1er. paso: de 9:39 h. a 9:41 h.• 2do. paso: de 10:25 h. a 10:32 h.• 3er. paso: de 10:55 h. a 11:07 h.• 4to. paso: de 11:40 h. a 11:58 h.• 5to. paso: de 12:10 h. a 12:32 h.	<ul style="list-style-type: none">• 1er. paso: de 16:35 h. a 16:36 h.• 2do. paso: de 17:17 h. a 17:23 h.• 3er. paso: de 17:44 h. a 17:54 h.• 4to. paso: de 18:26 h. a 18:41 h.• 5to. paso: de 18:54 h. a 19:12 h.• 6to. paso: de 19:36 h. a 19:59 h.

GUADALEST.-



Tiempos estimados de paso	
SUB23 y ÉLITE FÉMINAS (19 junio)	SUB23 MASCULINA (19 junio)
<ul style="list-style-type: none">• 1er. paso: de 9:58 h. a 10:03 h.• 2do. paso: de 11:14 h. a 11:28 h.	<ul style="list-style-type: none">• 1er. paso: de 16:52 h. a 16:55 h.• 2do. paso: de 18:02 h. a 18:13 h.• 3er. paso: de 19:12 h. a 19:31 h.

CALLOSA D'EN SARRIÀ.-

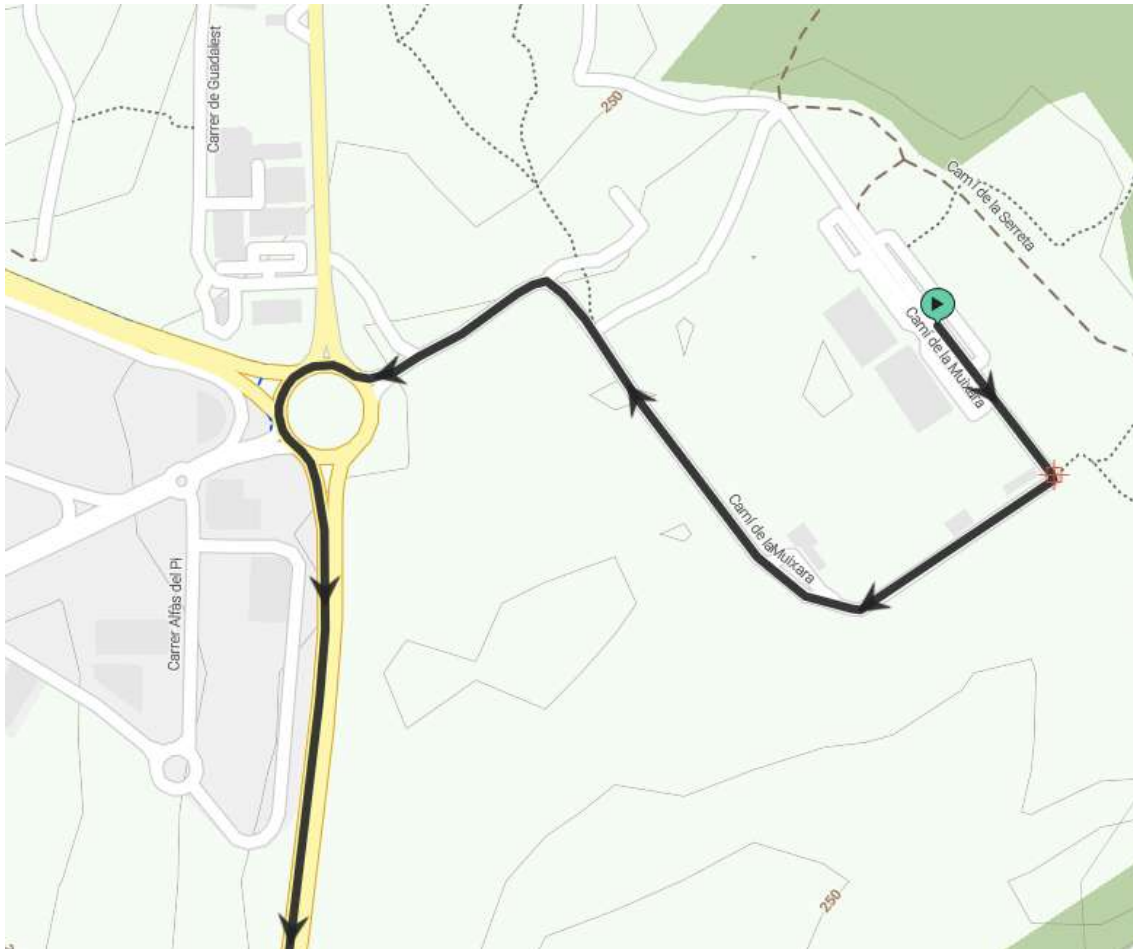


Tiempos estimados de paso	
SUB23 y ÉLITE FÉMINAS (19 junio)	SUB23 MASCULINA (19 junio)
<ul style="list-style-type: none">• 1er. paso: de 10:17 h. a 10:25 h.• 2do. paso: de 11:33 h. a 11:51 h.	<ul style="list-style-type: none">• 1er. paso: de 17:10 h. a 17:16 h.• 2do. paso: de 18:19 h. a 18:34 h.• 3er. paso: de 19:29 h. a 19:52 h.

*DETALLE DE PASO RECORRIDO POR NÚCLEOS URBANOS; PRUEBAS
LÍNEA ÉLITE / ÉLITE UCI*

LA NUCÍA.-

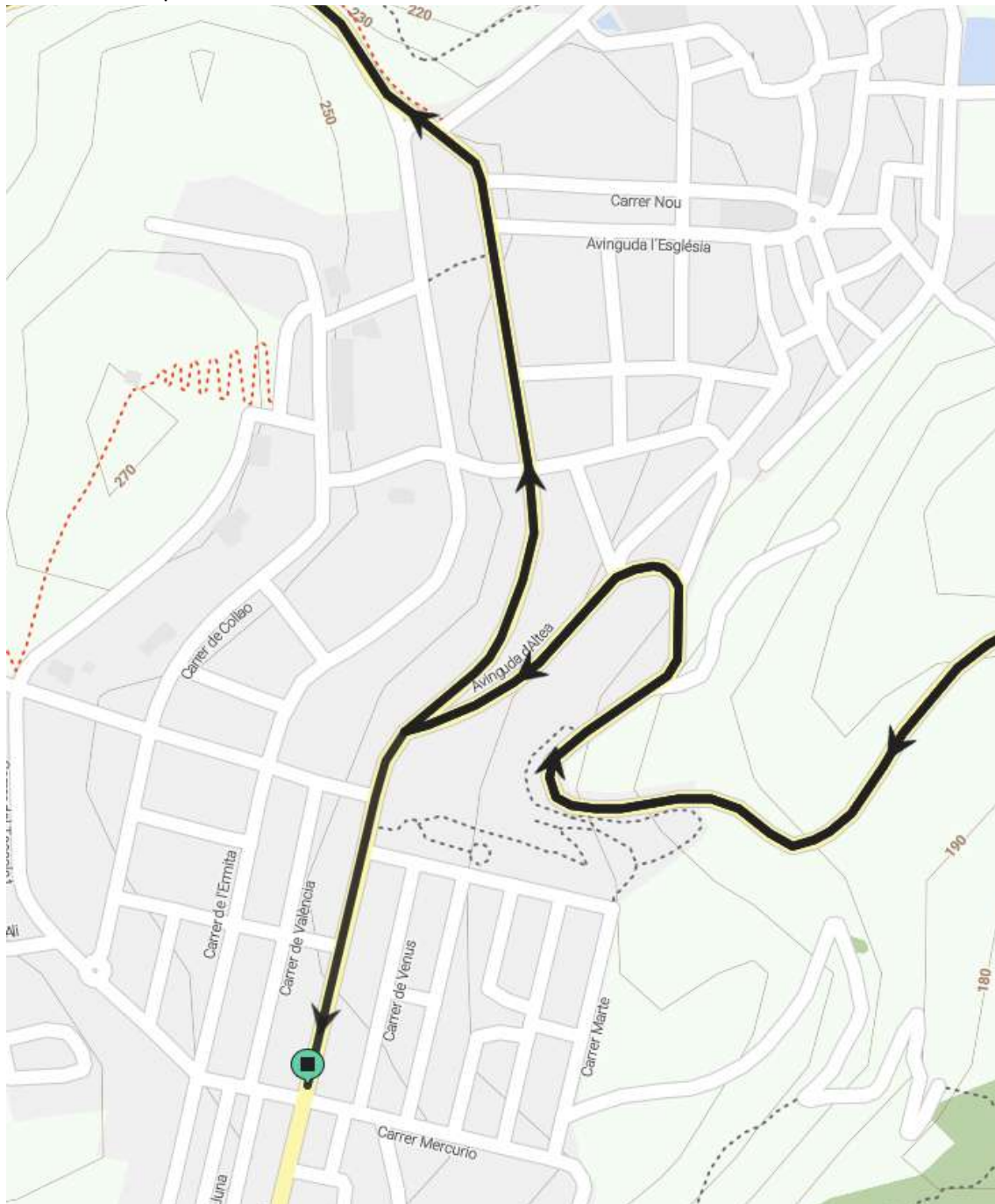
Recorrido neutralizado de salida:



Tiempos estimados de paso
<ul style="list-style-type: none">• De 9:00 h a 9:02 h.

LA NUCÍA.-

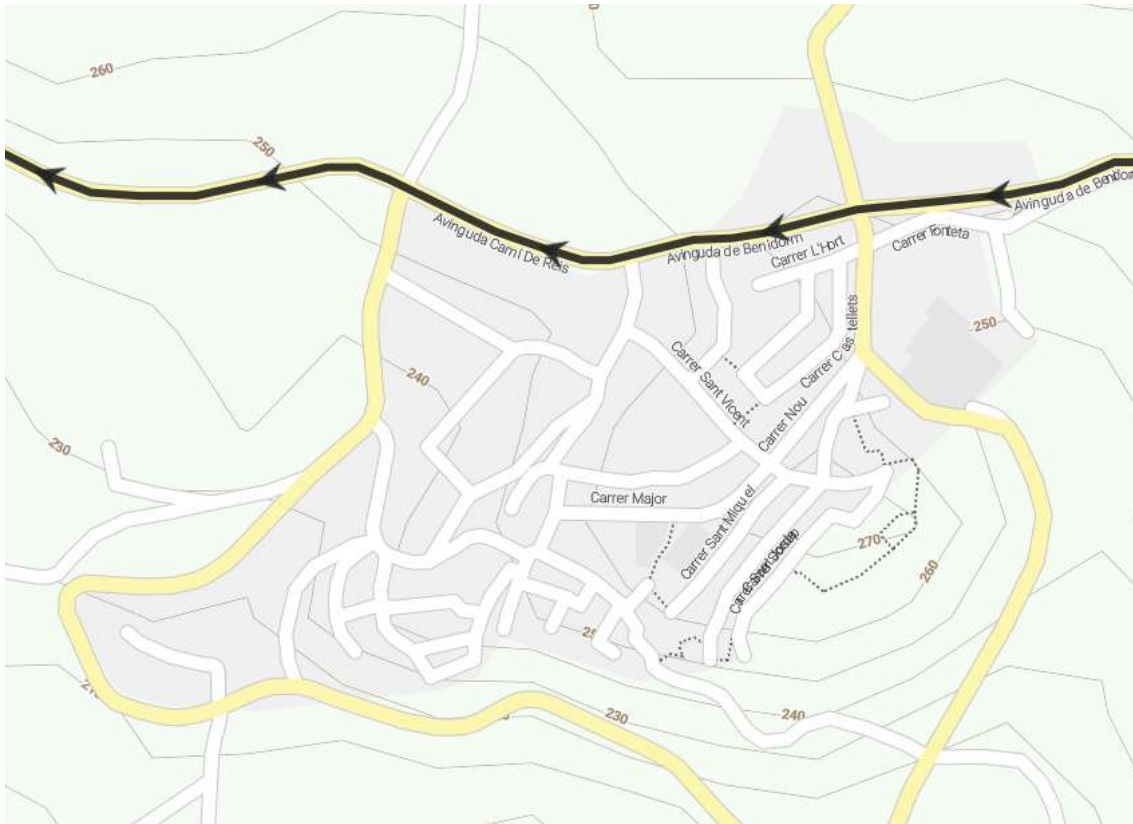
Recorrido pruebas:



Tiempos estimados de paso

- 1er. paso: de 11:52 h. a 12:12 h.
- 2do. paso: de 12:55 h. a 13:22 h.
- 3er. paso: de 13:22 h. a 13:51 h.

FINESTRAT.-



Tiempos estimados de paso

- Paso: de 9:19 h. a 9:21 h.

SELLA.-



Tiempos estimados de paso

- Paso: de 9:34 h. a 9:38 h.

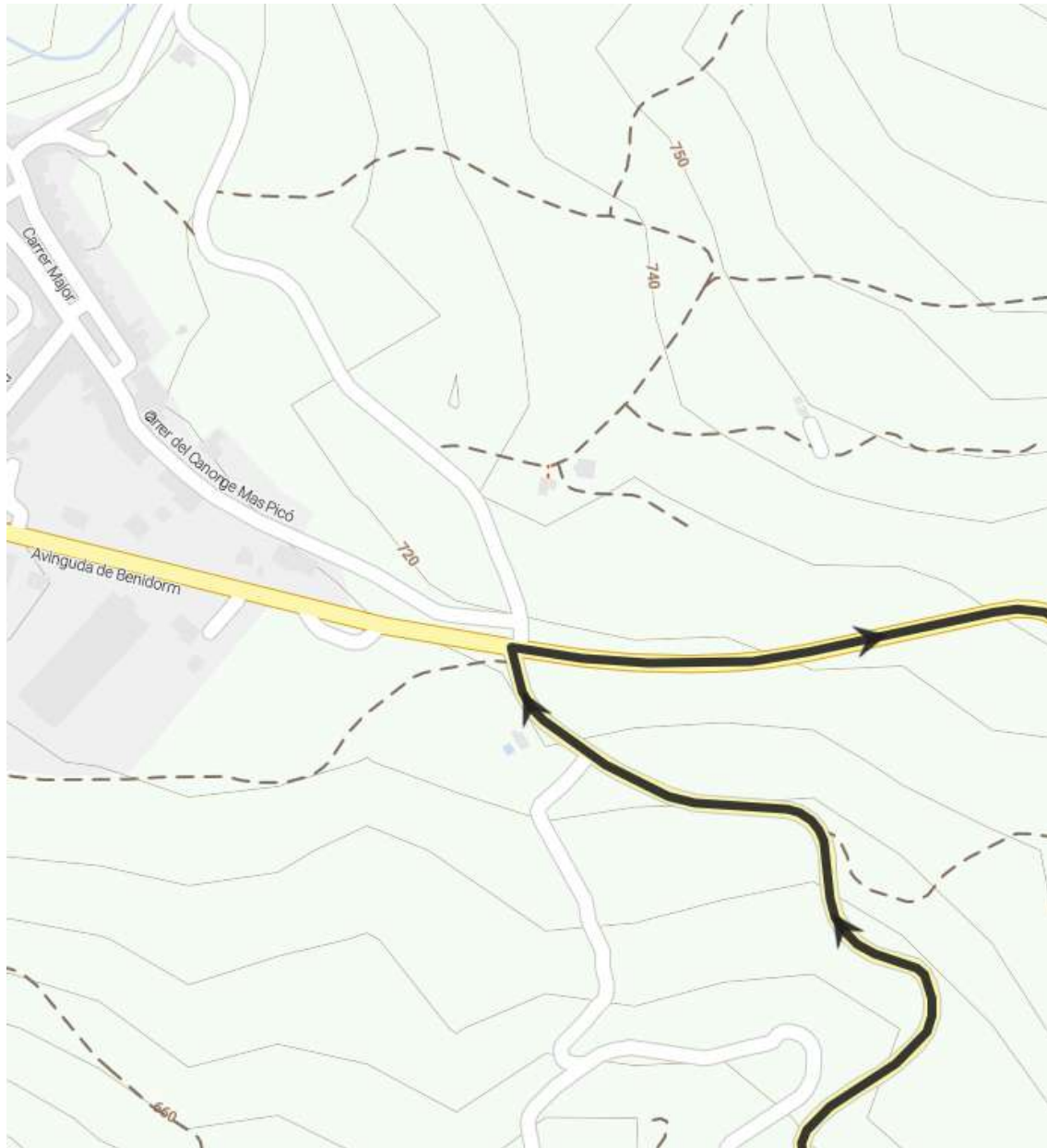
ALCOLEJA.-



Tiempos estimados de paso

- Paso: de 9:59 h. a 10:05 h.

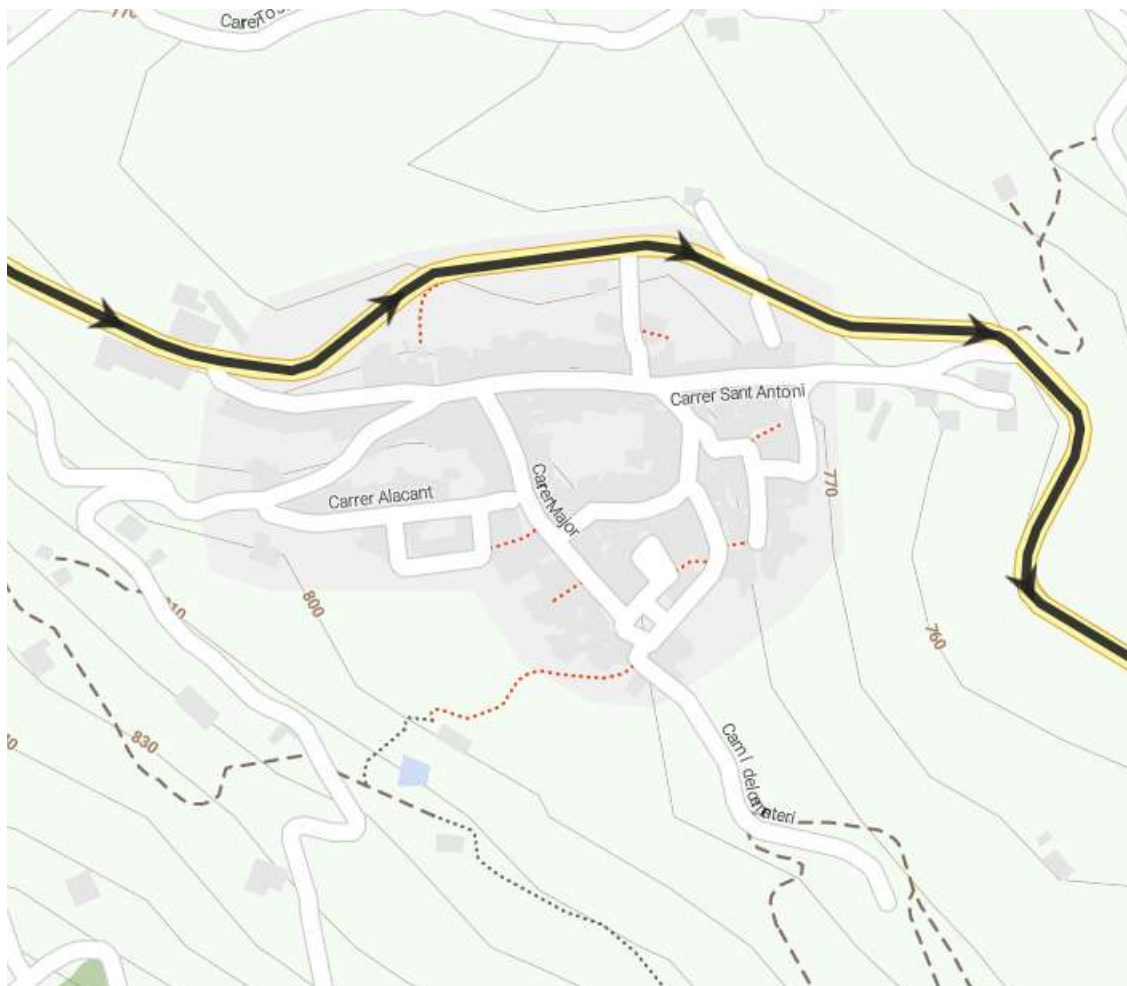
BENASAU.-



Tiempos estimados de paso

- Paso: de 10:03 h. a 10:09 h.

CONFRIDES.-



Tiempos estimados de paso
<ul style="list-style-type: none">• Paso: de 10:16 h. a 10:24 h.

BENIMANTELL.-



Tiempos estimados de paso

- Paso: de 10:28 h. a 10:38 h.

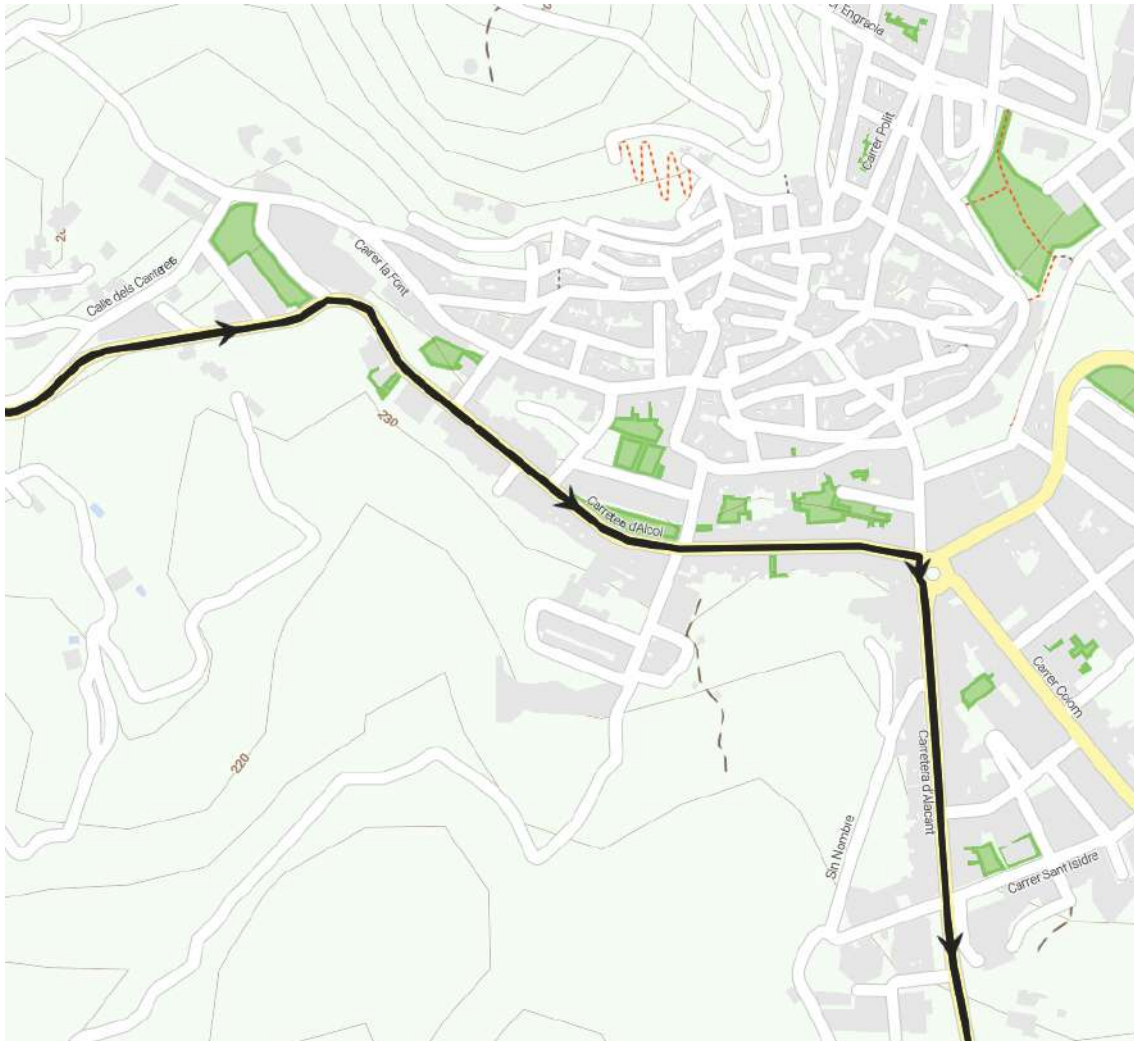
GUADALEST.-



Tiempos estimados de paso

- 1er. paso: de 10:30 h. a 10:40 h.
- 2do. paso: de 11:08 h. a 11:21 h.
- 3er. paso: de 12:11 h. a 12:31 h.

CALLOSA D'EN SARRIÀ.-



Tiempos estimados de paso

- 1er. paso: de 10:46 h. a 10:58 h.
- 2do. paso: de 11:23 h. a 11:40 h.
- 3er. paso: de 12:26 h. a 12:50 h.

POLOP DE LA MARINA.-



Tiempos estimados de paso

- 1er. paso: de 10:52 h. a 11:04 h.
- 2do. paso: de 11:30 h. a 11:46 h.
- 3er. paso: de 11:55 h. a 12:14 h.
- 4to. paso: de 12:33 h. a 12:56 h.
- 5to. paso: de 12:58 h. a 13:24 h.

L'ALFÀS DEL PI.-



Tiempos estimados de paso

- 1er. paso: de 11:41 h. a 12:00 h.
- 2do. paso: de 12:44 h. a 13:10 h.
- 3er. paso: de 13:11 h. a 13:40 h.