

Callosa d'en Sarrià Benifato

Itinerari / Itinerario / Itinerary

Callosa d'en Sarrià - Riu Cardona o Guadalest, enlase con PRV 47, 45 - Farraget - Carretera a Gines - Venta Poldo - La Morera, enlase con PRV 9 - Àrea recreativa Font del Molí - Molí d'Ondara, enlase con PRV 9 - Benifato, enlase con PRV 10, 21

Comarca/District: la Marina Baixa

Distancia/Distance: 11 Km

Temps/Tiempo/Time: 4 h.

Dificultat/Dificultad/Difficulty: Baixa/Baja/Low

Mapa/Mape: 1:50.000 Benidorm 848 · Villajoyosa 847 · Alcoy 821

Promotor/Promoter: Grup de Muntanya Peña el Frare



• Fonts de l'Algar (Callosa d'en Sarrià)



• Els Xorros (Bolulla)



• Font del Molí (Benimantel)



• Font de Partagàs (Benifato)



• Callosa d'en Sarrià.



• Antigua fàbrica de tejas.



• Confrides.



• Benifato.

• Guadalest.

• Embalse de Guadalest.

• El Ponoig, (1.181 m.)

• Aitana, (1557 m.)



→ 112

Emergències
Emergencias
Emergencies



Tourist Info: C/ Sant Antoni, 2
03510 Callosa d'en Sarrià

☎ 96.588.01.53

Email: callosadensarria@touristinfo.net

www.ayto-callosa.org
www.comunitatvalenciana.com
www.penyaelfrare.com










RUTAS / ROUTES



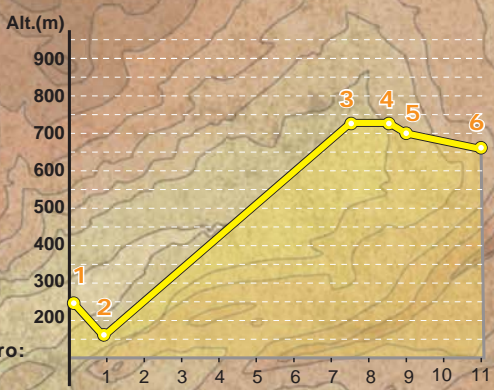
PR-V 44

Callosa d'en Sarrià Benifato



-  PR-Ruta/Route
-  Riu/Rio/River
-  Carretera/Road
-  Castell/Castillo/Castle
-  Carena/Cumbre/Peak
-  Església/Iglesia/Church
-  Font/Fuente/Fountain

-  Direcció correcta
Dirección correcta
Right direction
-  Canvi direcció
Cambio dirección
Direction change
-  Direcció errònia
Dirección errónea
Wrong direction



Perfil del sendero:

- 1. Callosa d'en Sarrià
- 2. Río Cardona o Guadalest
- 3. La Morena/enlace con PR-V9
- 4. Font del Molí, área recreativa
- 5. Molí d'Ondara
- 6. Benifato